



**МИНИСТЕРСТВО ПО УПРАВЛЕНИЮ
ИМУЩЕСТВОМ И ГРАДОСТРОИТЕЛЬНОЙ
ДЕЯТЕЛЬНОСТИ ПЕРМСКОГО КРАЯ**

П Р И К А З

14.10.2020

№ 31-02-1-4-694

**Об утверждении документации
по планировке территории для
размещения объекта
«Строительство нефтепровода
товарной нефти УППН
«Баклановка» - УППН «Оса»**

В соответствии со статьей 45 Градостроительного кодекса Российской Федерации, статьей 19 Закона Пермского края от 14 сентября 2011 г. № 805-ПК «О градостроительной деятельности в Пермском крае», пунктом 3.81.12 Положения о Министерстве по управлению имуществом и градостроительной деятельности Пермского края, утвержденного постановлением Правительства Пермского края от 15 декабря 2006 г. № 88-п, на основании обращений общества с ограниченной ответственностью «ЛУКОЙЛ-ПЕРМЬ» от 18 июня 2020 г. № И-13902, от 17 августа 2020 г. № И-18952, от 22 сентября 2020 г. № И-22128

ПРИКАЗЫВАЮ:

1. Утвердить прилагаемую документацию по планировке территории для размещения объекта «Строительство нефтепровода товарной нефти УППН «Баклановка» – УППН «Оса» (далее – документация по планировке территории) в составе:

1.1. Т1. Основная часть проекта планировки территории, шифр 2018/040 –ППТ;

1.2. Т3. Основная часть проекта межевания территории, шифр 2018/040 –ПМТ.

2. Отделу планирования градостроительной деятельности управления градостроительной деятельности Министерства по управлению имуществом и градостроительной деятельности Пермского края (далее – Министерство) в течение 7 дней с даты подписания настоящего приказа обеспечить направление утвержденной документации по планировке территории главам Пальниковского и Юго-Камского сельских поселений Пермского муниципального района



Пермского края, главе Калининского сельского поселения Кунгурского муниципального района Пермского края и главе Осинского городского округа.

3. Консультанту отдела планирования градостроительной деятельности управления градостроительной деятельности Министерства Л.В. Субботиной обеспечить опубликование настоящего приказа в Бюллетене законов Пермского края, правовых актов губернатора Пермского края, Правительства Пермского края, исполнительных органов государственной власти Пермского края, размещение на официальном сайте Министерства и направление настоящего приказа в органы и структурные подразделения согласно приказу Министерства от 20 июня 2019 г. № СЭД-31-02-2-2-689 «О назначении лиц, ответственных за направление нормативных правовых актов Министерства по управлению имуществом и градостроительной деятельности Пермского края».

4. Настоящий приказ вступает в силу через 10 дней после дня его официального опубликования.

5. Контроль за исполнением настоящего приказа возложить на исполняющего обязанности первого заместителя министра А.Е. Фалалееву.

И.о. министра



С.А. Ташкинова



УТВЕРЖДЕНА
приказом
Министерства по управлению
имуществом и
градостроительной деятельности
Пермского края
от . .2020 № 31-02-1-4-

ДОКУМЕНТАЦИЯ ПО ПЛАНИРОВКЕ ТЕРРИТОРИИ
для размещения объекта «Строительство нефтепровода товарной
нефти УППН «Баклановка» - УППН «Оса»



Министерство образования и науки Российской Федерации
Федеральное государственное бюджетное образовательное учреждение
высшего образования

«Пермский национальный исследовательский политехнический университет»

Проектный центр «ПНИПУ-Нефтепроект»

Свидетельство № 0253-2016-5902291029-08 от 21 июня 2016 г.

ООО «ЛУКОЙЛ-ПЕРМЬ»

Документация по планировке территории
для размещения объекта «Строительство нефтепровода
товарной нефти УППН «Баклановка» - УППН «Оса»

Т1. Основная часть проекта планировки территории

2018/040-ППТ

Договор №

2018/040

Изм.	№ док.	Подп.	Дата

2020

Взам. инв. №	
Подп. и дата	
Инв. № подл.	

Министерство образования и науки Российской Федерации
Федеральное государственное бюджетное образовательное учреждение
высшего образования

«Пермский национальный исследовательский политехнический университет»

Проектный центр «ПНИПУ-Нефтепроект»

Свидетельство № 0253-2016-5902291029-08 от 21 июня 2016 г.

ООО «ЛУКОЙЛ-ПЕРМЬ»

Документация по планировке территории
для размещения объекта «Строительство нефтепровода
товарной нефти УППН «Баклановка» - УППН «Оса»

T1. Основная часть проекта планировки территории

2018/040-ППТ

Договор №

2018/040

Заместитель директора
по проектированию

Д.Г.Малыхин

Главный инженер проекта

Т.Ф. Якупов

Изм.	№ док.	Подп.	Дата

2020

Взам. инв. №	
Подл. и дата	
Инв. № подл.	

Состав проекта планировки территории и проекта межевания территории

- T1. Основная часть проекта планировки территории
 Раздел 1 «Проект планировки территории. Графическая часть»
 Раздел 2 «Положение о размещении линейных объектов»
- T2. Материалы по обоснованию проекта планировки территории
 Раздел 3 «Материалы по обоснованию проекта планировки территории. Графическая часть»
 Раздел 4 «Материалы по обоснованию проекта планировки территории. Пояснительная записка»
- T3. Основная часть проекта межевания территории
 Раздел 1 «Проект межевания территории. Пояснительная записка»
 Раздел 2 «Проект межевания территории. Графическая часть»
- T4. Материалы по обоснованию проекта межевания территории
 Раздел 3 «Материалы по обоснованию проекта межевания территории. Графическая часть»

Индв. № подл.	Подп. и дата	Взам. инв. №	2018/040-СП								
			Изм.	Кол.уч	Лист	№ док	Подп.	Дата			
Индв. № подл.	Подп. и дата	Взам. инв. №	Разраб.				Зырянова	СОСТАВ ПРОЕКТА ПЛАНИРОВКИ ТЕРРИТОРИИ И ПРОЕКТА МЕЖЕВАНИЯ ТЕРРИТОРИИ	Стадия	Лист	Листов
			Проверил				Рассказова		П	1	1
			Н.контр.				Рассказова		Проектный центр «ПНИПУ-Нефтепроект»		

Содержание

Раздел 1 «Проект планировки территории. Графическая часть»	
Чертеж границ зон планируемого размещения линейного объекта	5
Раздел 2 «Положение о размещении линейных объектов»	
Введение	31
2.1. Исходно-разрешительная документация	32
2.2 Цель разработки проекта	33
2.3.Сведения о линейном объекте капитального строительства	34
2.4.Сведения о земельных участках, на которых планируется строительство	36
2.5. Мероприятия по защите сохраняемых объектов капитального строительства (здание, строение, сооружение, объекты, строительство которых не завершено), существующих и строящихся на момент подготовки проекта планировки территории, а также объектов капитального строительства, планируемых к строительству в соответствии с ранее утвержденной документацией по планировке территории, от возможного негативного воздействия в связи с размещением линейного объекта	62
2.6. Мероприятия по сохранению объектов культурного наследия от возможного негативного воздействия в связи с размещением линейного объекта	63
2.7.Мероприятия по охране окружающей среды	63
2.8.Мероприятия по защите территории от чрезвычайных ситуаций природного и техногенного характера, в том числе по обеспечению пожарной безопасности и гражданской обороне	68

Инв. № подл.	Подп. и дата	Взам. инв. №	2018/040-ППТ.Т1.С								
			Изм.	Кол.уч	Лист	№ док	Подп.	Дата			
			Разраб.	Зырянова				Стадия	Лист	Листов	
			Проверил	Рассказова				П	1		
			Н.контр.	Рассказова				Проектный центр «ПНИПУ-Нефтепроект»			
СОДЕРЖАНИЕ ТОМА 1											

Раздел 1 «Проект планировки территории. Графическая часть»

Инв. № подл.	Подл. и дата	Взам. инв. №					2018/040-ППТ.Т1.ПЗ	Лист
Изм.	Кол.уч.	Лист	№ док.	Подп.	Дата			



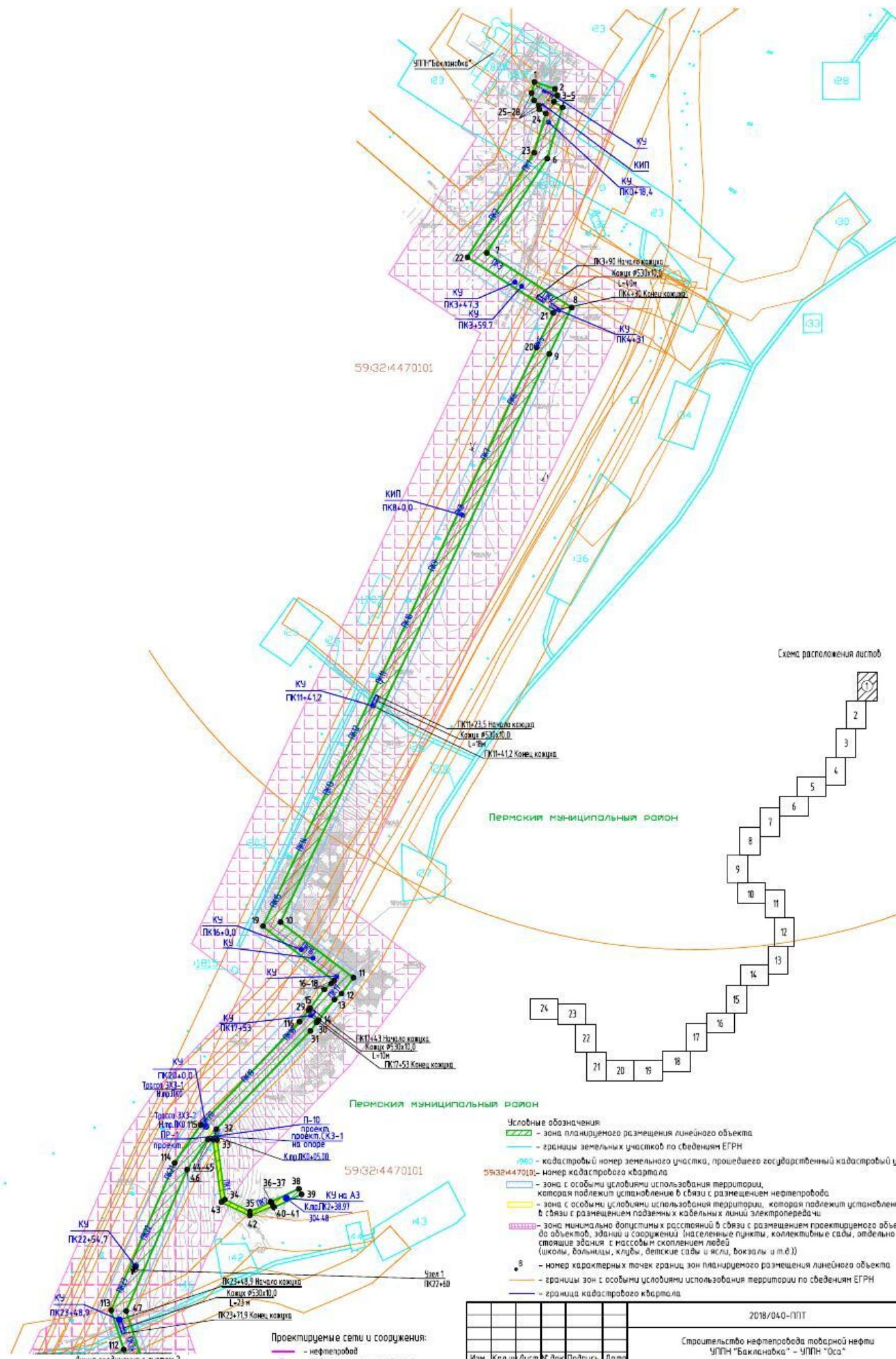
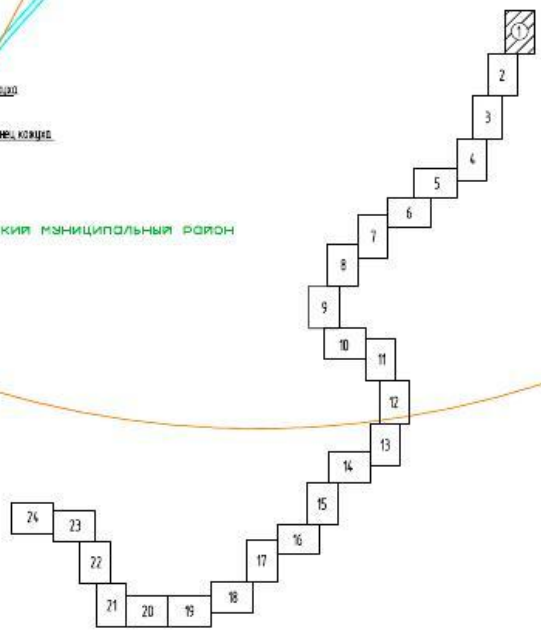


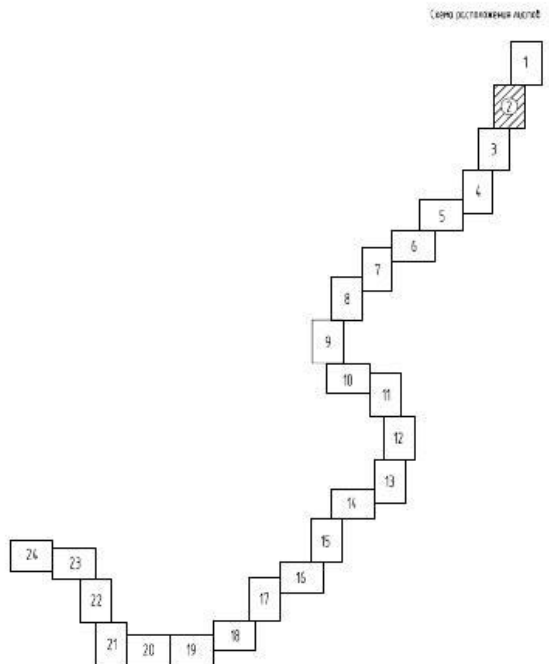
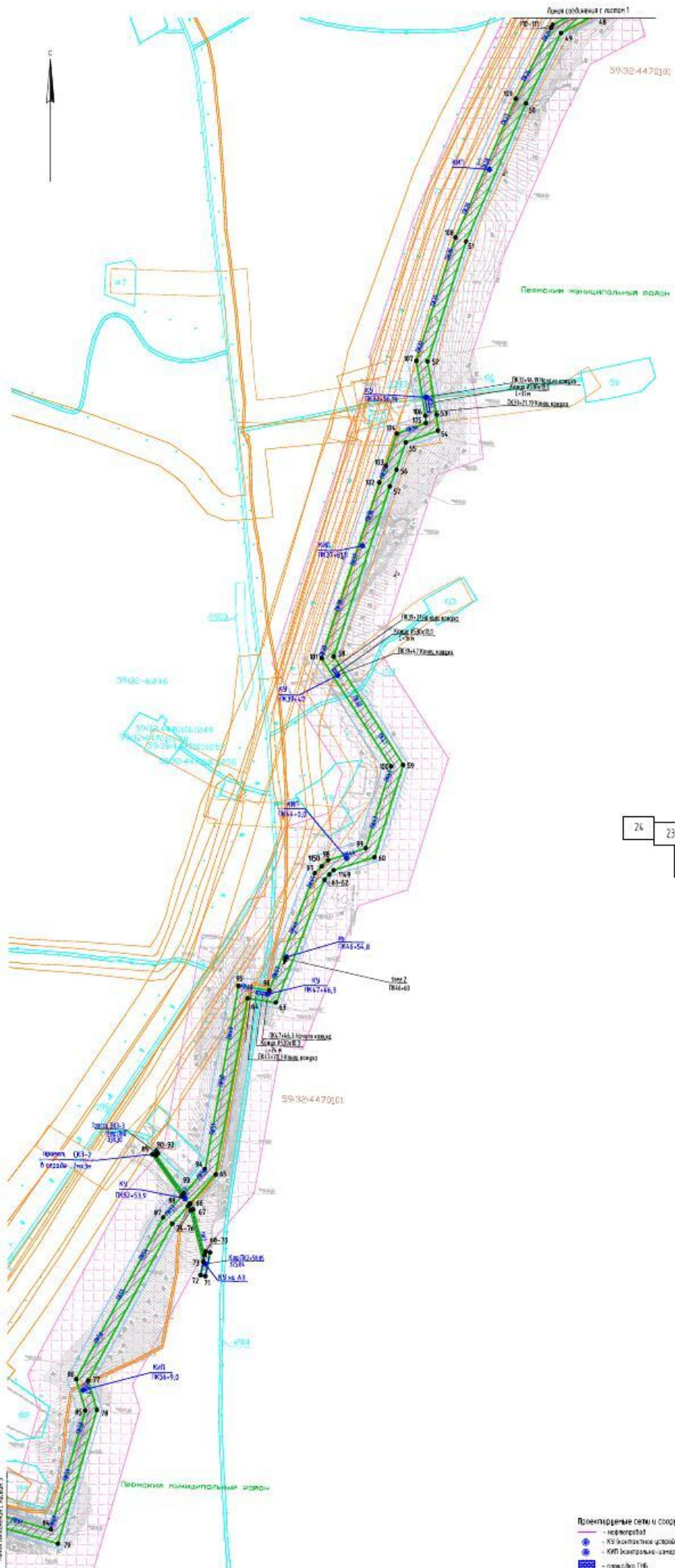
Схема расположения листов



- Условные обозначения:**
- зона планируемого размещения линейного объекта
 - границы земельных участков по сведениям ЕГРН
 - 59:32:4470101 — кадастровый номер земельного участка, прошедшего государственной кадастровый учет
 - 59:32:4470101 — номер кадастрового квартала
 - зона с особыми условиями использования территории, которая подлежит установлению в связи с размещением нефтепровода
 - зона с особыми условиями использования территории, которая подлежит установлению в связи с размещением подземных кабельных линий электропередачи
 - зона минимально допустимых расстояний в связи с размещением планируемого объекта до объектов, зданий и сооружений (населенные пункты, коллективные сады, отдельно стоящие здания с массовым скоплением людей (школы, больницы, клубы, детские сады и ясли, вокзалы и т.д.))
 - 8 — номер характерных точек границ зон планируемого размещения линейного объекта
 - границы зон с особыми условиями использования территории по сведениям ЕГРН
 - граница кадастрового квартала

- Проектируемые сети и сооружения:**
- нефтепровод
 - КУ (контактные устройства)
 - КИП (контрольно-измерительный пункт)
 - площадка ГНБ
 - кабель ЭХЗ

				2018/040-ППТ					
				Строительство нефтепровода товарной нефти УПН "Баклановка" - УПН "Оса"					
Изм.	Кол. изм.	Лист	№ док.	Подпись	Дата	Проект планировки территории	Страница	Лист	Листов
	Разраб.		Расказова	<i>[Подпись]</i>	08.19		п	1	25
	Проб.		Расказова	<i>[Подпись]</i>	08.19				
Нач. отд.			Расказова	<i>[Подпись]</i>	08.19	Чертеж границ зон планируемого размещения линейного объекта			



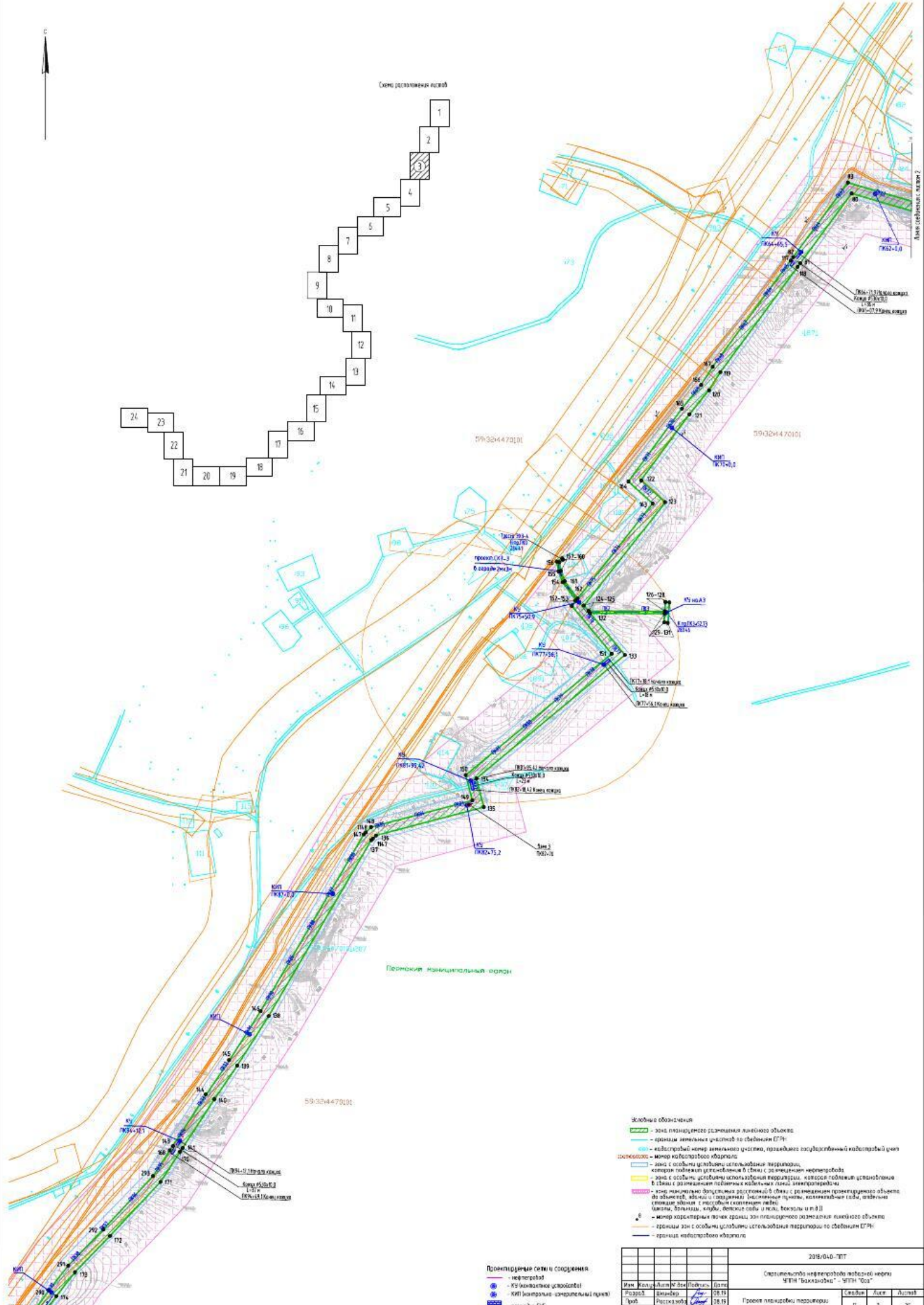
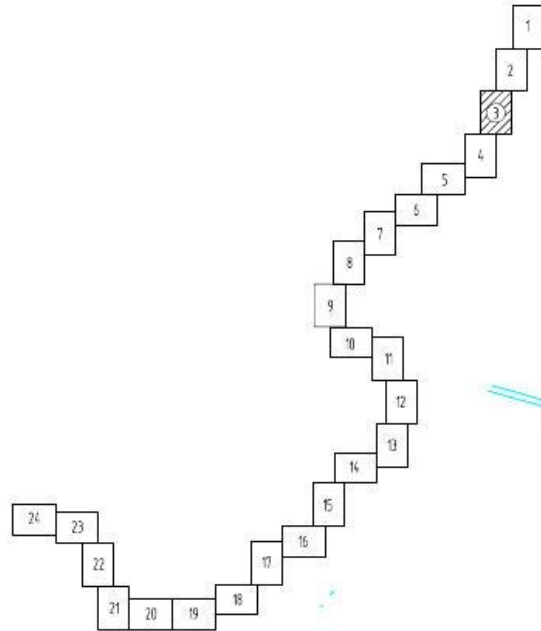
- Условные обозначения:**
- зона кадастрового размежевания линейного объекта
 - границы земельных участков по сведениям ЕГРН
 - кадастровый номер земельного участка, прошедшего государственную кадастровую оценку
 - зона с особыми условиями использования территории, которая подлежит установлению в связи с размещением нефтепровода
 - зона с особыми условиями использования территории, которая подлежит установлению в связи с размещением объектов нефтегазового комплекса
 - зона с особыми условиями использования территории, которая подлежит установлению в связи с размещением объектов нефтегазового комплекса
 - граница зон с особыми условиями использования территории по сведениям ЕГРН
 - граница кадастрового квартала

- Проектируемые сети и сооружения**
- нефтепровод
 - КС (контурное устройство)
 - КИП (контрольно-измерительный пункт)
 - колодезь ТНБ

2018/046-Т/Т					
Специальность: нефтепровод (заказчик: ООО "РН-Волжская" - "РН-Оса")					
Имя	Подпись	Дата	Подпись	Дата	
Розов	Винберг	08.10		08.10	
Труб	Роскошова	08.10		08.10	
Проект планировки территории:					
Чертёж границ зон планируемого размещения линейного объекта:					
П.И. ПИИТУ-Нефтегазовое					



Схема размещения объектов

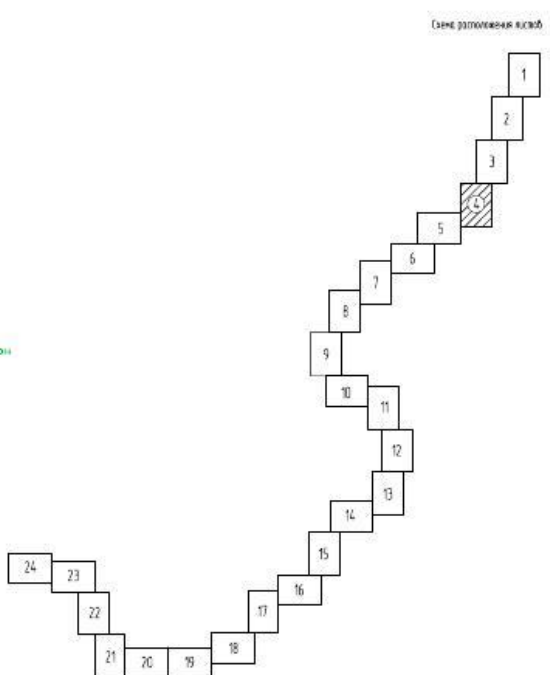
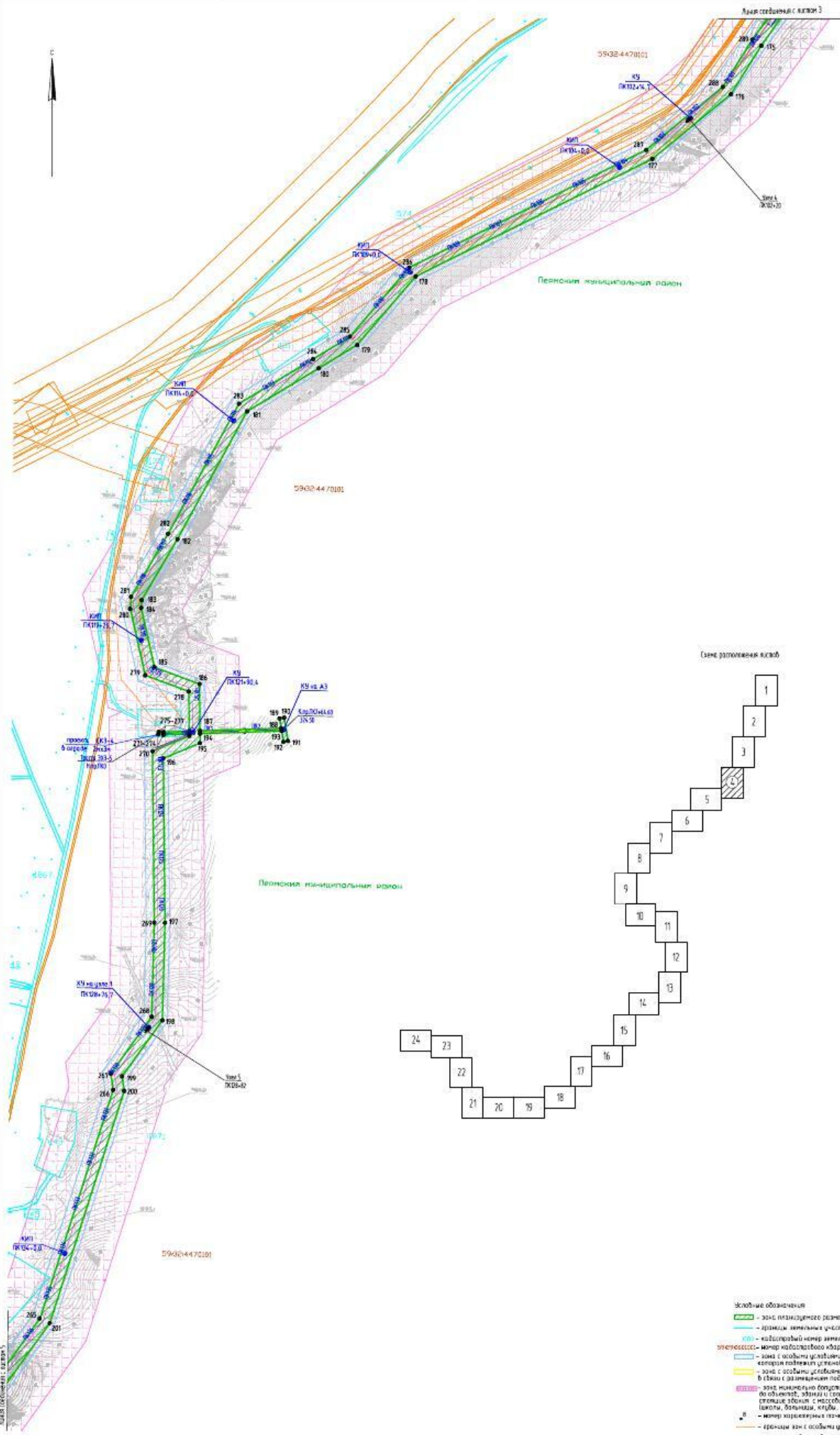


- Условные обозначения**
- зона планируемого размещения линейного объекта
 - граница земельного участка по сведениям ЕГРН
 - кадастровый номер земельного участка, принадлежащий застройщику участка
 - номер кадастрового участка
 - зона с особыми условиями использования территории, которая подлежит установлению в связи с осуществлением в рамках размещения объектов объектов инженерной инфраструктуры
 - зона с особыми условиями использования территории, которая подлежит установлению в связи с осуществлением размещения объектов инженерной инфраструктуры
 - зона, на которой допустимы размещения объектов с размещением проектного объекта до объектов, зданий и сооружений (исключены пункты, коллективные сады, объекты специального назначения с парковым комплексом (парк), школы, больницы, клубы, детские сады и ясли, объекты и т.д.)
 - номер характеристик точек границы зон планируемого размещения линейного объекта
 - границы зон с особыми условиями использования территории по сведениям ЕГРН
 - граница кадастрового участка

Проектируемые сети и сооружения

- инженерная сеть
- КС (концевые устройства)
- КПТ (концевые - контрольный пункт)
- объекты ГС
- объект

2018/046-Т/Т						
Специальность инженерного проекта "МТН "Волжская" - "МТН "Оса"						
Имя	Инициалы	Дата	Имя	Инициалы	Дата	
Роздобин	Виктор		Васильев		08.10	
Руб	Роздобин				08.10	
					08.10	
Чертеж границ зон планируемого размещения линейного объекта						П/Т-МТН-Инженерное



- Условные обозначения**
- зона планируемого размещения линейного объекта
 - границы земельных участков по сведениям ЕГРН
 - кадастровый номер земельного участка, подлежащего государственному кадастровому учету
 - номер кадастрового квартала
 - зона с особыми условиями использования территорий, которая подлежит установлению в связи с размещением объектов кабельных линий, инженерных сетей
 - зона, на которой запрещены размещение объектов, коллективные сады, садоводческие товарищества, с нарушением требований законодательства в области землепользования, застройки, благоустройства, охраны объектов культурного наследия, сохранения объектов историко-культурного наследия
 - номер разрешенного размещения объектов размещения линейных объектов
 - границы зон с особыми условиями использования территорий по сведениям ЕГРН
 - границы кадастрового квартала

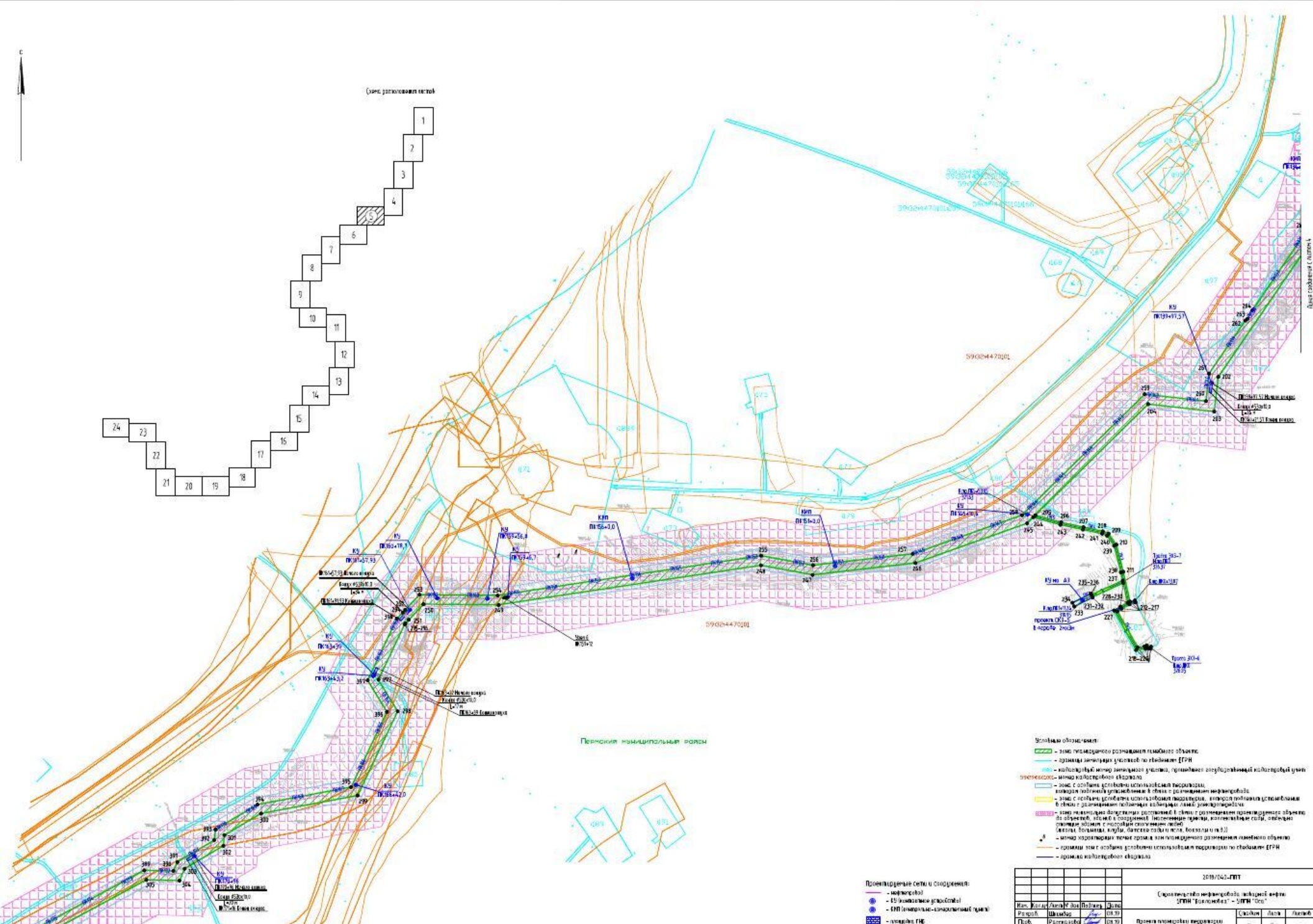

Проектируемые сети и сооружения

- кабельная сеть
- КС (линейное устройство)
- КП (концевые устройства)
- площадка ГИС
- кабель 393

2018/046-ТЭТ					
Специальность: инженерное проектирование кабельных сетей					
ИПН "Волжская" - ИПН "Оса"					
Имя	Фамилия	Имя	Фамилия	Дата	Подпись
Резаев	Александр	Иванов	Александр	08.10.20	
Проб	Розалия	Иванов	Александр	08.10.20	
Иванов	Александр	Иванов	Александр	08.10.20	

Чертеж создан в электронном виде. Проверено: 08.10.20

Человек, ответственный за размещение объектов: П.И.ИПН-Инженерное

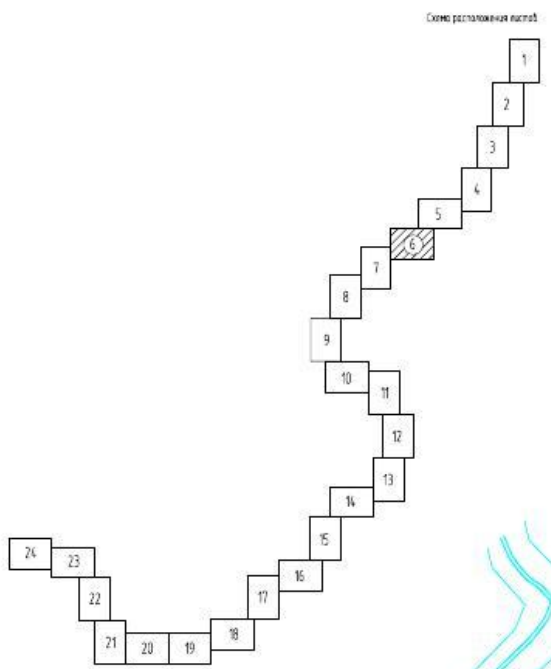
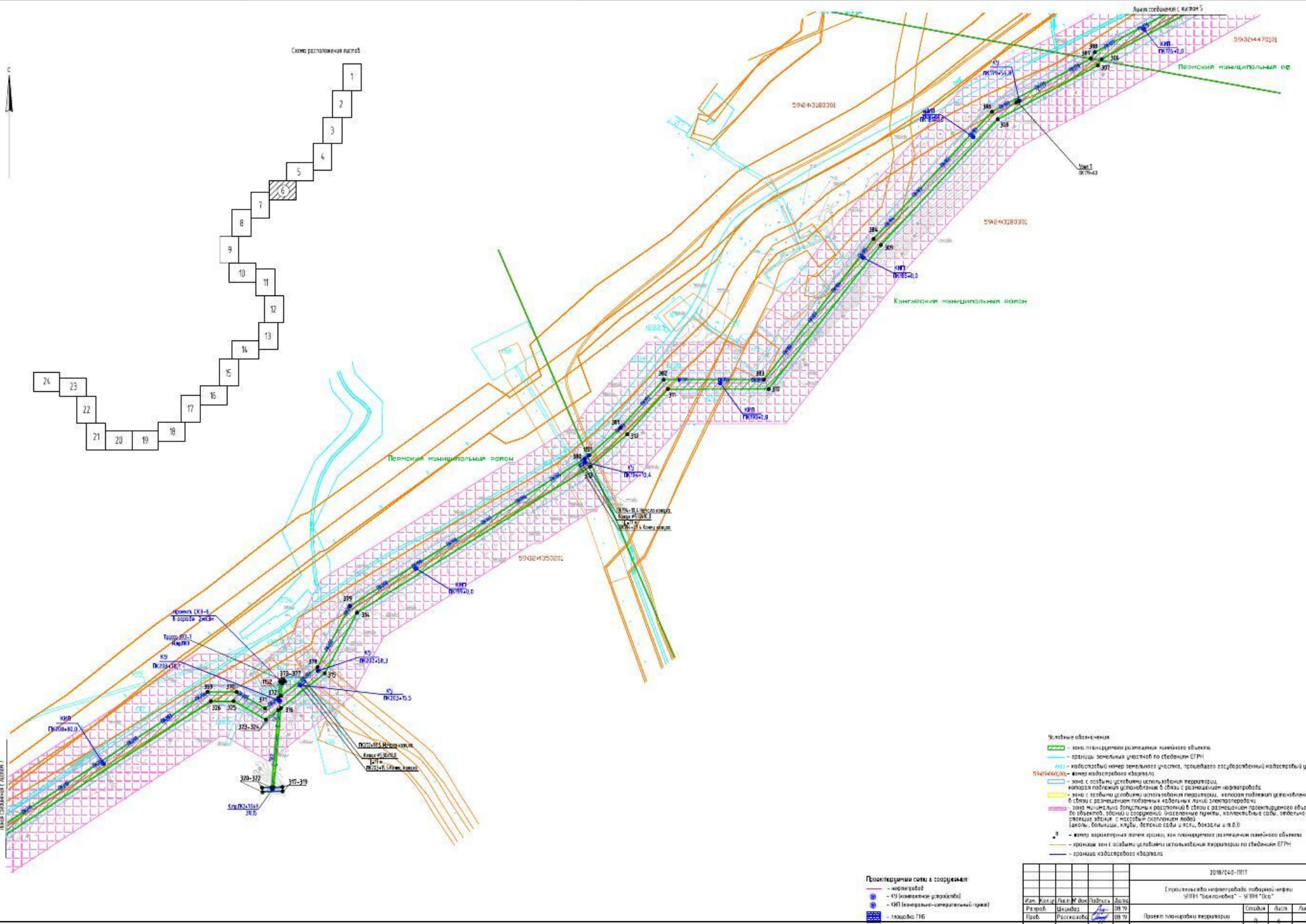


Плановый муниципальный район

- Условные обозначения:**
- зона государственного размещения объектов
 - граница земельного участка по кадастровому плану
 - кадастровый номер земельного участка, принадлежащий кадастровый учет
 - зона государственного размещения объектов
 - зона государственного размещения объектов
 - зона государственного размещения объектов
 - зона государственного размещения объектов
 - граница земельного участка по кадастровому плану

- Проектные сети и сооружения:**
- инженерная
 - ЭП (коммунальные услуги)
 - ЭП (коммунально-консультативный проект)
 - канализация ГИЕ
 - кабель 3x3
 - шум

2019/042-ГПТ					
Специальное информационное ведомое приложение к плану "Земельный кадастр"					
Вид	Код	Линейный объект	Получено	Дата	Статус
Резерв	Штатский	Земельный	09.10	2020	Активен
Резерв	Резервский	Земельный	09.10	2020	Активен
Частная зона государственного размещения объектов	Резервский	Земельный	09.10	2020	Активен



- Проектируемая сеть в содрузеваем
- линия развдт
 - КУ (концевые устройства)
 - КУП (концевые-специальные устройства)
 - трансформатор ТНС
 - кабель ЭЭС
 - цит

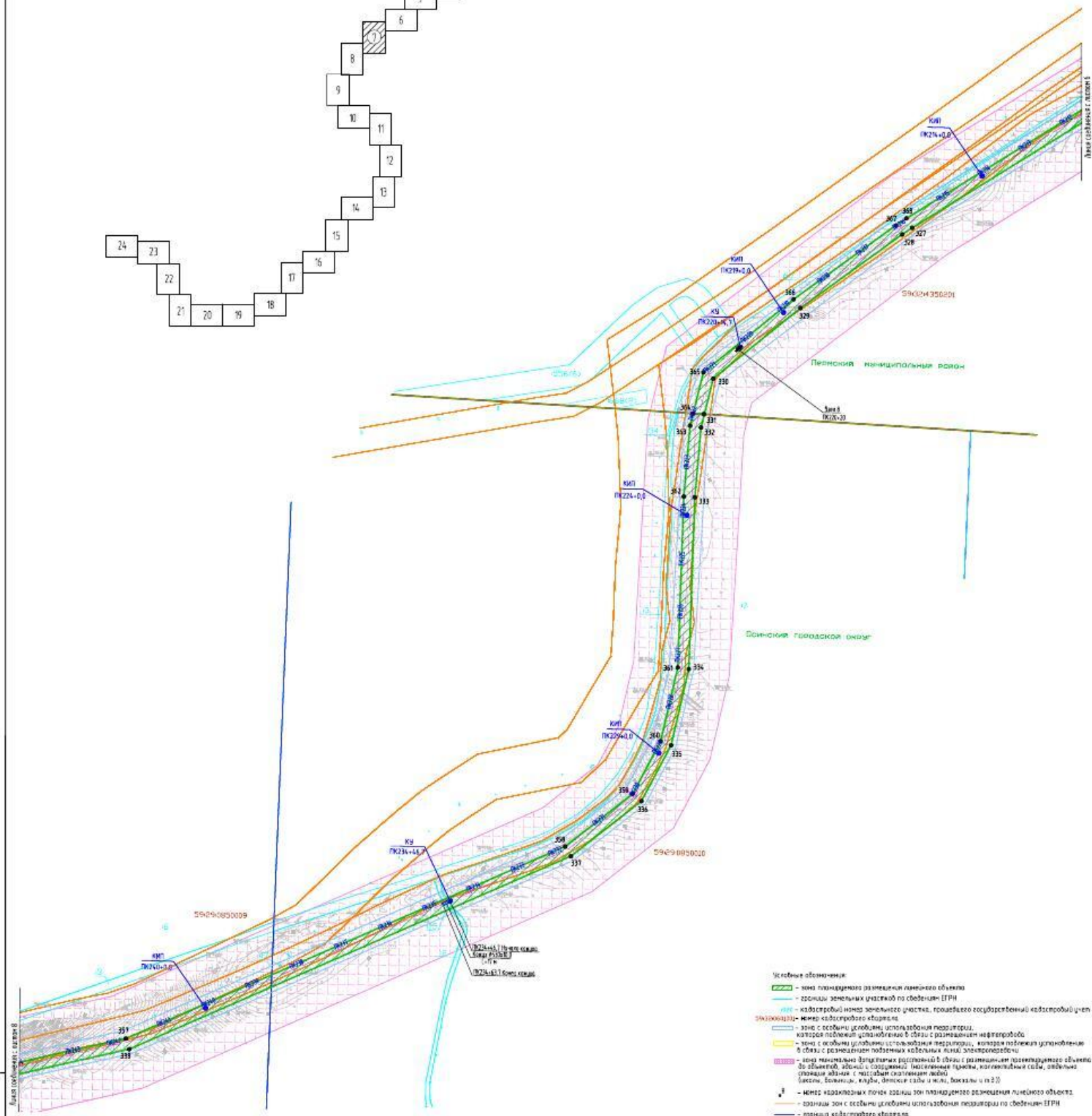
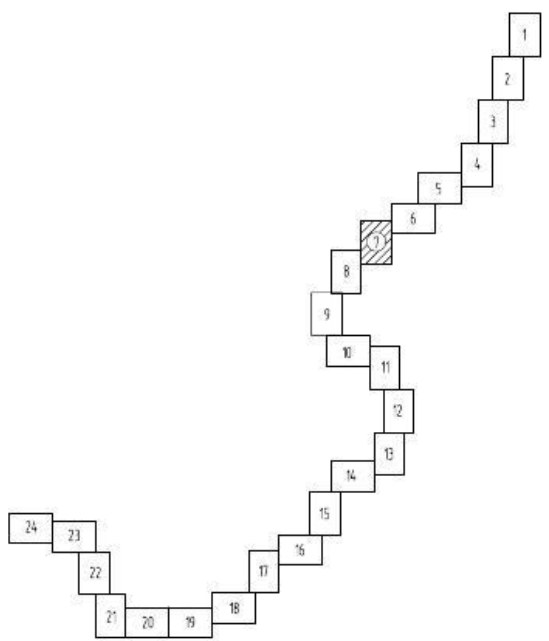
Исходные обозначения

- зона планирования размещения объектов
- границы земельных участков по сведениям ЕГРН
- кадастровый номер земельного участка, предоставляющего кадастровый учет
- зона кадастрового квартала
- зона с особыми условиями использования территории, которая подлежит установлению в связи с размещением объектов
- зона с особыми условиями использования территории, которая подлежит установлению в связи с размещением объектов
- зона минимальных безопасных расстояний в связи с размещением объектов
- зона с особыми условиями использования территории, коллективные сады, садоводческие товарищества с массовым расположением объектов
- зона с особыми условиями использования территории, объекты в п.д.о.
- зона с особыми условиями использования территории, объекты в п.д.о.
- граница кадастрового квартала

2019/242-П/11					
Спроектирована инфраструктура объектов инженерной инфраструктуры «Газовый» - МУП «Газ»					
Исполн.	Рисовал	Проверил	Дата	Степень	Лист
Рябенко	Савельев	Савельев	08.10	п	1
Проект	Расширение	Савельев	08.10	п	1
Исполн.	Рисовал	Проверил	Дата	Степень	Лист
Иванов	Савельев	Савельев	08.10	п	1
Чертеж граница зон планируемого размещения объектов					
ГЦ ТИИИТ - Пензенская обл.					



Схема расположения листов



- Условные обозначения:**
- зона планируемого размещения линейного объекта
 - границы земельных участков по сведениям ЕПРН
 - кадастровый номер земельного участка, подлежащего государственному кадастровому учету
 - зона с особыми условиями использования территории
 - зона с особыми условиями использования территории, которая подлежит использованию в связи с размещением нефтепроводов
 - зона с особыми условиями использования территории, которая подлежит использованию в связи с размещением подземных кабельных линий электропередачи
 - зона минимально допустимых расстояний в связи с размещением планируемого объекта до объектов, объектов с охраняемой территорией, объектов подлежащих учету в Едином государственном реестре недвижимости
 - зона с особыми условиями использования территории
 - граница зон с особыми условиями использования территории по сведениям ЕПРН
 - граница кадастрового квартала

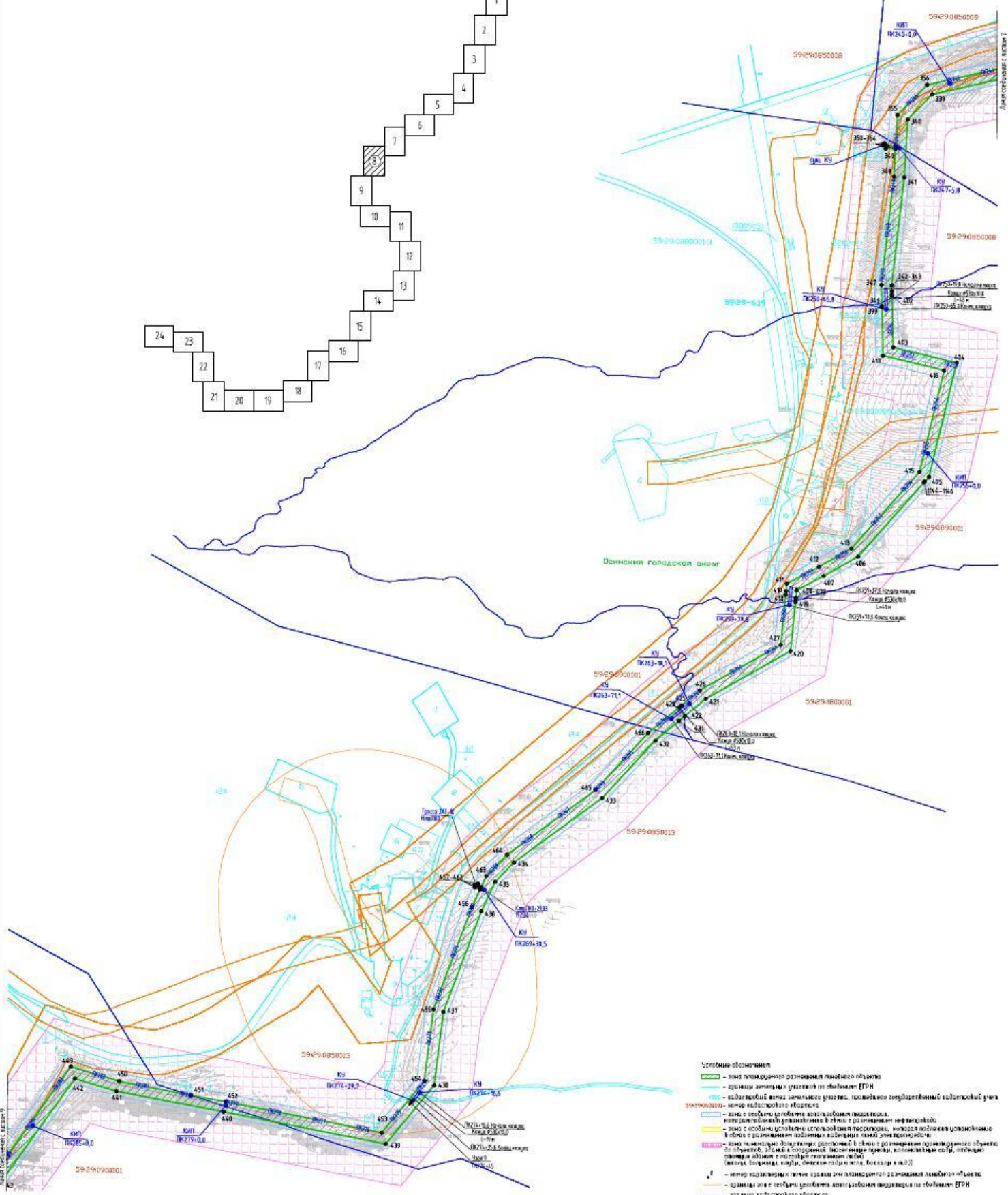
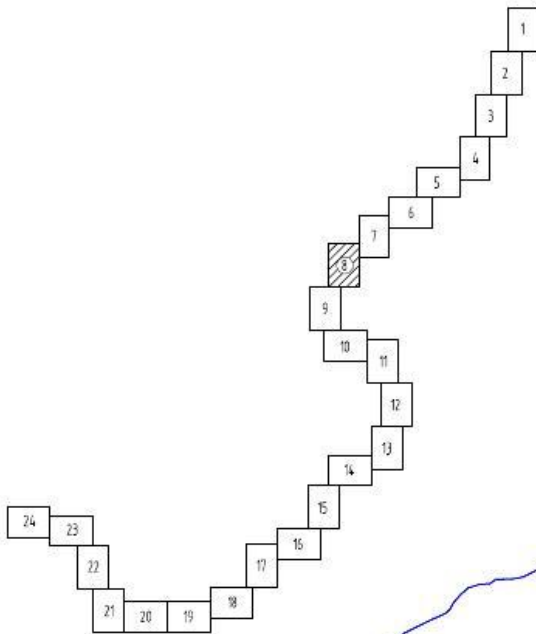
Проектируемые сети и сооружения:

- - инженерная сеть
- - КУ (земельное предприятие)
- - КУ (коммунально-инженерный пункт)
- - площадка ГПС
- - кабель ЗСЭ

2018/046-ТЭП					
Специальность нефтепровода магистральной сети «Волжская» - «Уфа»					
Имя	Инициалы	Дата	Имя	Инициалы	Дата
Роздобин	Виктор	08.19	Роздобин	Виктор	08.19
Руб	Роздобин	08.19	Роздобин	Виктор	08.19
Проект планировки территории					
Чертёж границ зон планируемого размещения линейного объекта					
И.П. ПИ-ИТИ-Нефтегаз					



Схема расположения листов

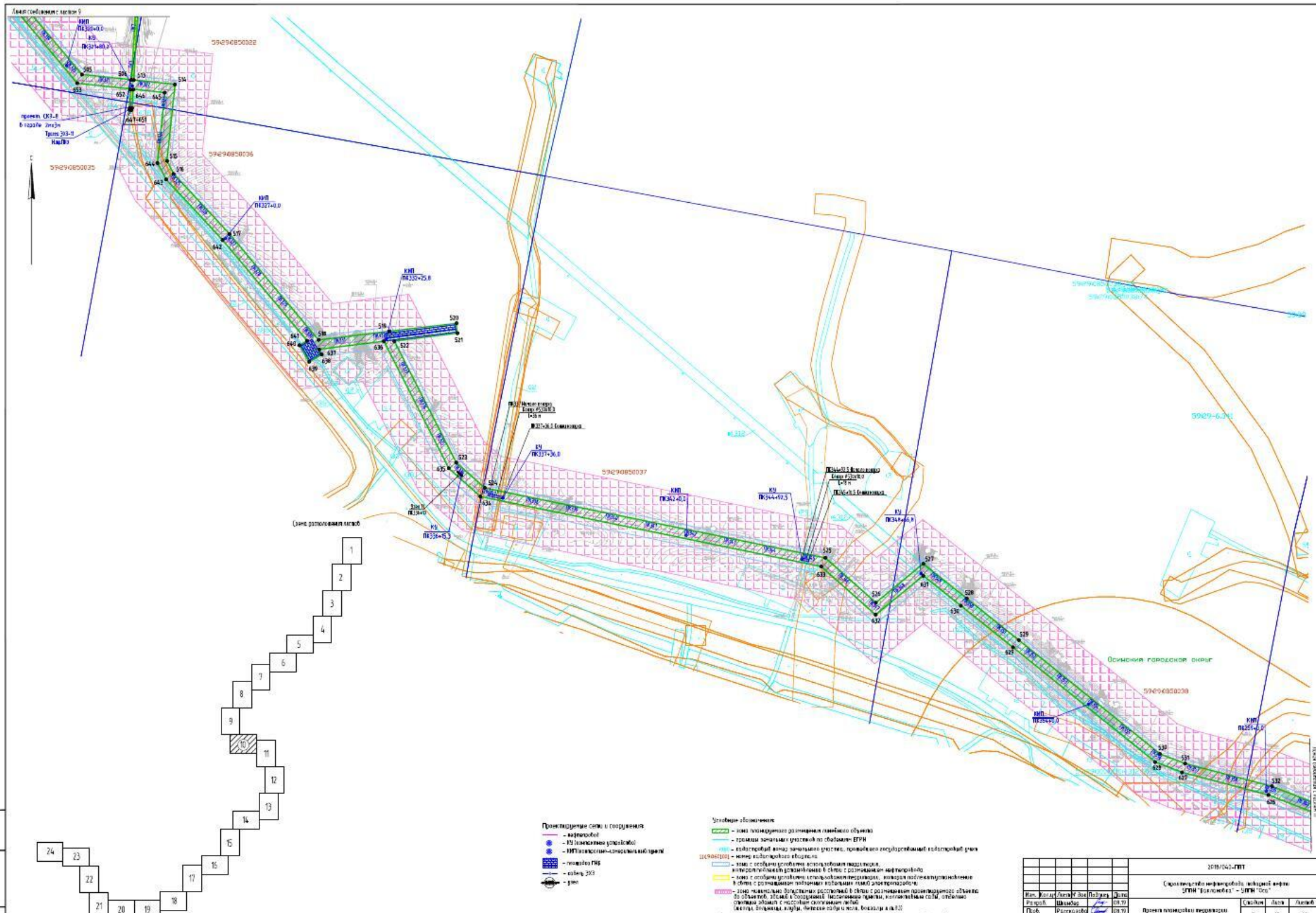


- Условные обозначения**
- зона планирования размещения линейных объектов
 - граница территории размещения объектов ЕПН
 - водосток: вода, канализация, ливневая канализация
 - канализация: канализация, ливневая канализация
 - газ: газопровод, газопровод с подогревом, газопровод с подогревом, газопровод с подогревом
 - тепло: теплопровод, теплопровод с подогревом, теплопровод с подогревом
 - вода: водопровод, водопровод с подогревом, водопровод с подогревом
 - канализация: канализация, ливневая канализация
 - газ: газопровод, газопровод с подогревом, газопровод с подогревом
 - тепло: теплопровод, теплопровод с подогревом, теплопровод с подогревом
 - вода: водопровод, водопровод с подогревом, водопровод с подогревом

Проектируемые сети и сооружения

- канализация
- КС (канализационный коллектор)
- КИП (канализационно-инвентарный пункт)
- колодезь ГИ
- канализация

2018/046-ПТТ					
Специальность: инженер-проектировщик					
ИПН "Балканстрой" - ИПН "Оса"					
Имя	Фамилия	Имя	Фамилия	Дата	Должность
Рязанский	Владимир	Рязанский	Владимир	09.10.2020	Проектировщик
Рязанский	Владимир	Рязанский	Владимир	09.10.2020	Проектировщик
Рязанский	Владимир	Рязанский	Владимир	09.10.2020	Проектировщик



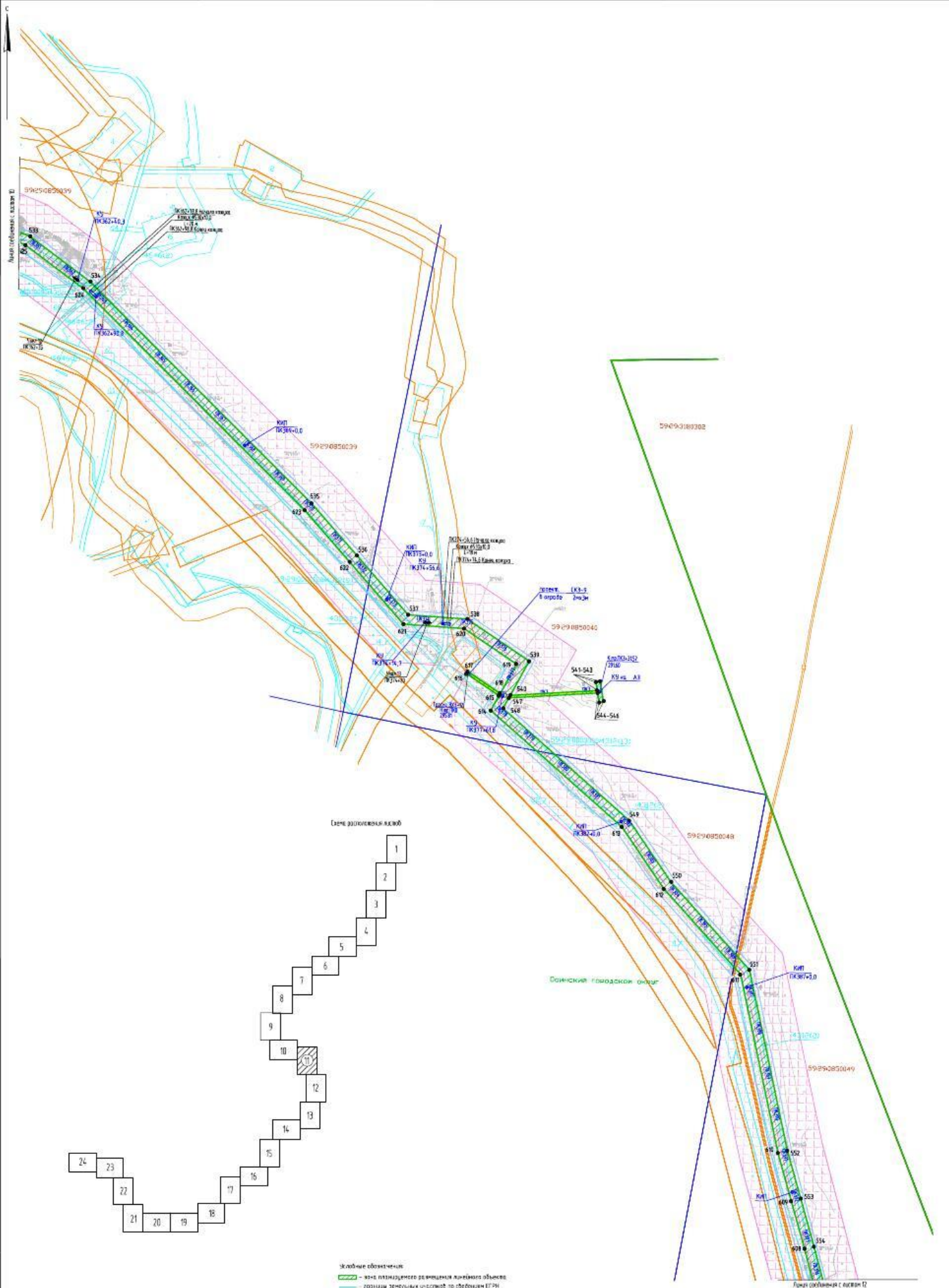
- Проектируемые сети и сооружения**
- кабельная
 - ВЛ (линейное устройство)
 - ИТП (линейно-кабельный пункт)
 - линия ГНС
 - кабель ЭЭС
 - транс

- Условные обозначения**
- зона планируемого размещения линейного объекта
 - граница земельного участка по кадастру ЕФРН
 - кадастровый номер земельного участка, планируемого размещения подстанции
 - номер кадастровой единицы
 - зона с особыми условиями использования территории, которая подлежит установлению в связи с размещением объектов капитального строительства
 - зона мелиорации земельных ресурсов в связи с размещением планируемого объекта
 - зона с особыми условиями использования территории, которая подлежит установлению в связи с размещением объектов капитального строительства
 - зона с особыми условиями использования территории по кадастру ЕФРН
 - граница кадастровой единицы

2019/042-ГПТ					
Среднемесячные тарифы на электроэнергию					
Вид	Категория	Линия	Вид	Дата	
Рознич.	Средний	08/19			
Рознич.	Розническая	08/19			
Нал. спец.	Розническая	08/19			

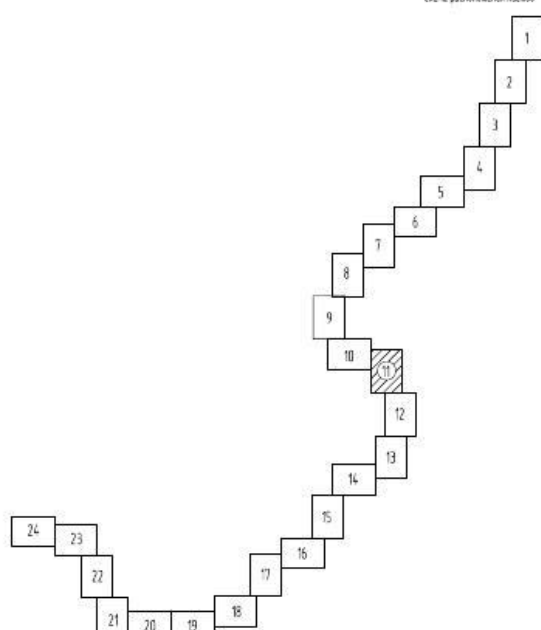
Проект планировки территории		Сетка	Лист	Листов
0	10	10	10	10

Чертеж схемы размещения объектов		Лист	Листов
01	10	10	10



Линия обслуживания с ластиком 12

Схема размещения участков



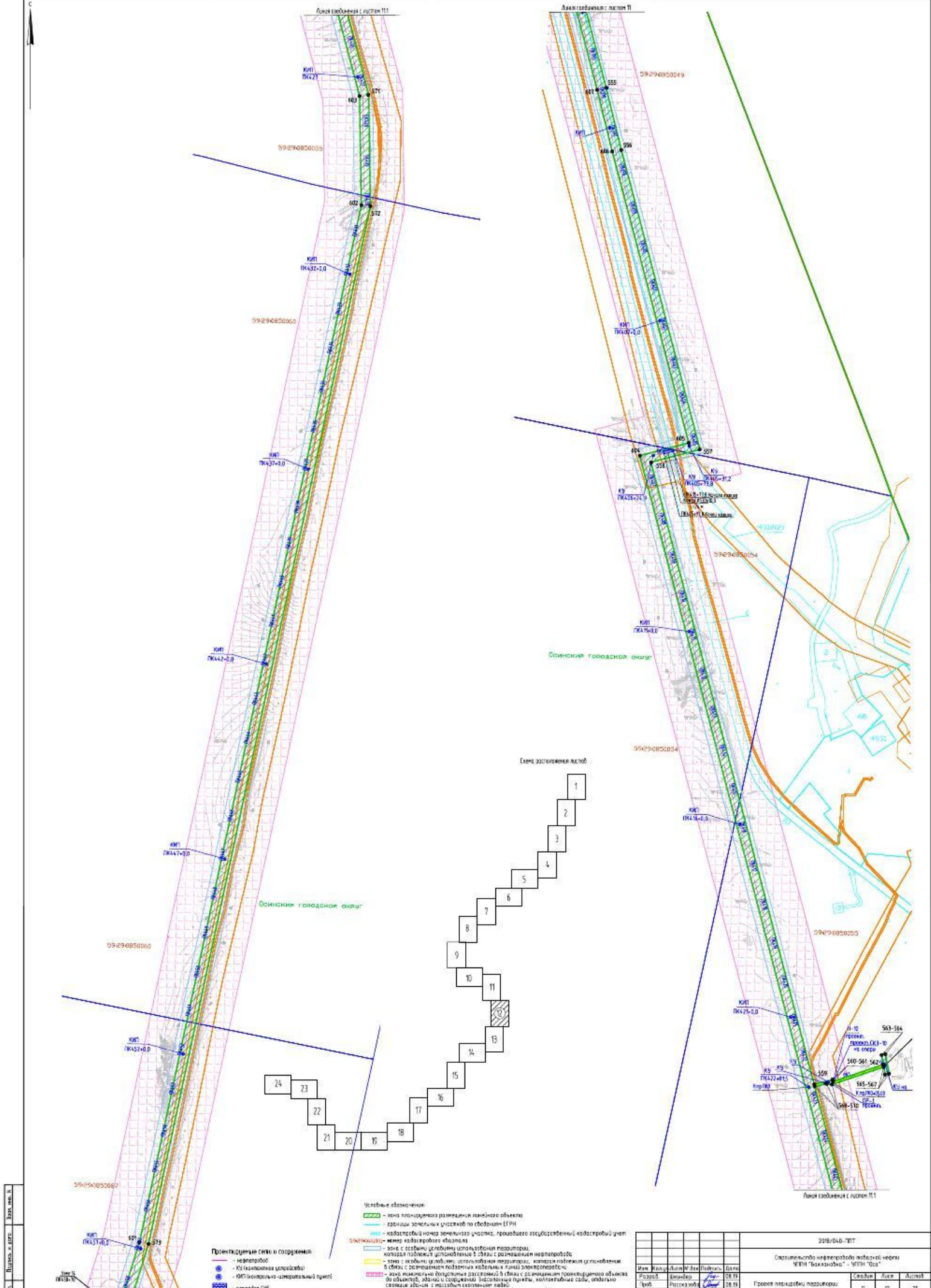
Условные обозначения

- зона планируемого размещения линейного объекта
- границы земельных участков по сведениям ЕГРН
- кабельный номер земельного участка, проводящего государственной кабельной линией
- номер кабельного маршрута
- зона с особыми условиями использования территории, которая подлежит использованию в связи с организацией подстанции кабельных линий электропередачи
- зона с особыми условиями использования территории, которая подлежит использованию в связи с организацией подстанции кабельных линий электропередачи
- зона максимальной близости к объекту в области размещения планируемого объекта до объектов, относящихся к объектам линейных объектов, подлежащих изъятию для государственных нужд Российской Федерации, а также для государственных нужд Российской Федерации, а также для государственных нужд Российской Федерации
- номер государственной линии границы зон планируемого размещения линейного объекта
- граница кабельного маршрута

Проектируемая сеть в соответствии

- кабельная линия
- кабельная линия (кабельная линия)
- кабельная линия (кабельная линия)
- кабельная линия (кабельная линия)

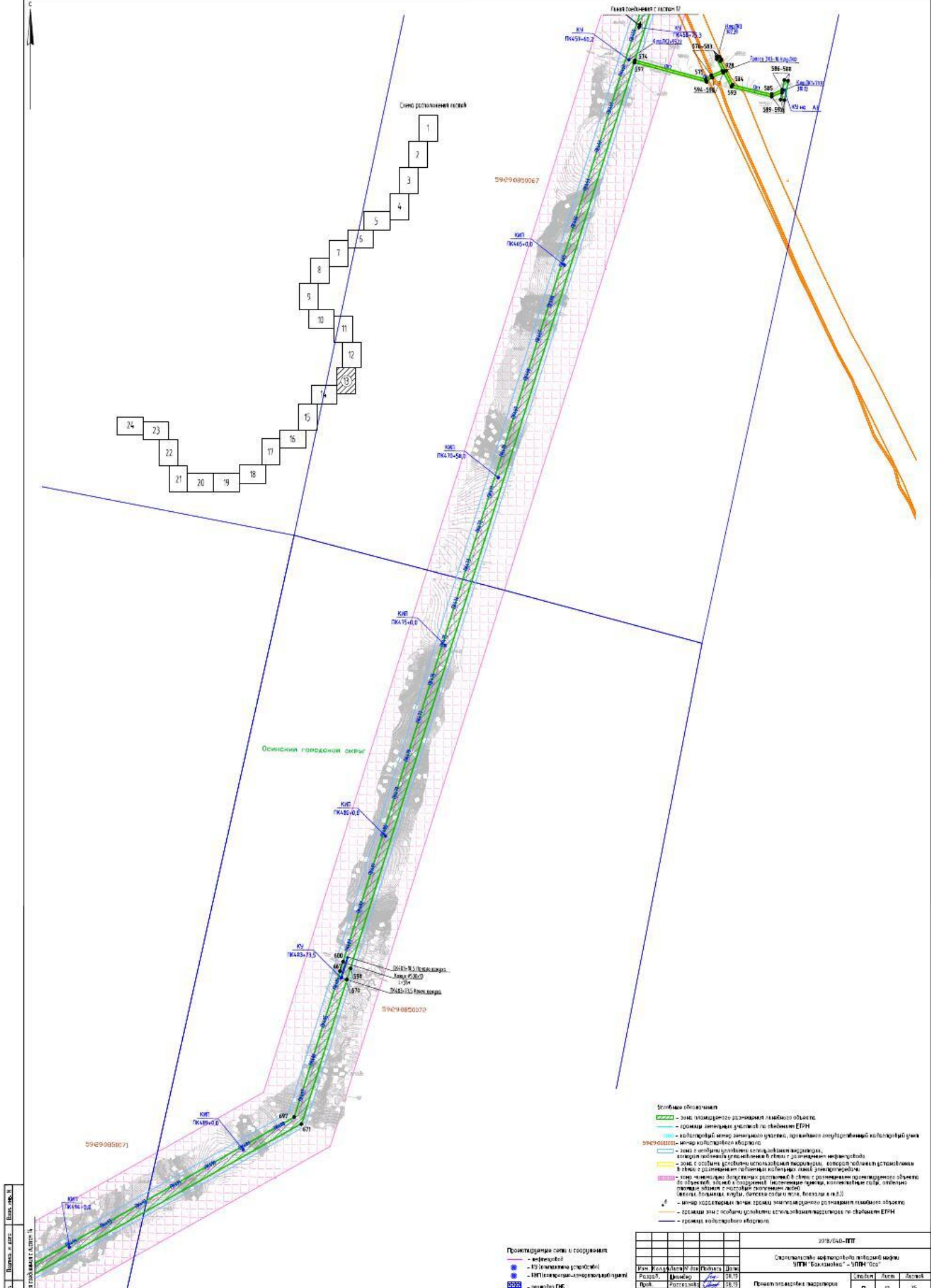
2018/046-ТЭТ					
Специальность инженерно-технической работы "ЭПТН "Оса"					
Имя	Коллектив	Дата	Имя	Подпись	Дата
Розов	Виктор	28.09			28.09
Руб	Роза	28.09			28.09
Проект планировки территории					
Чертёж схемы зон планируемого размещения линейного объекта					
Лист А1					

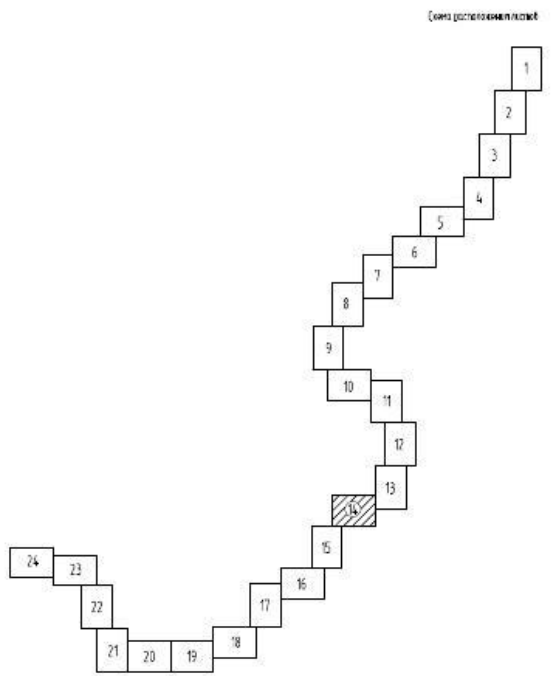
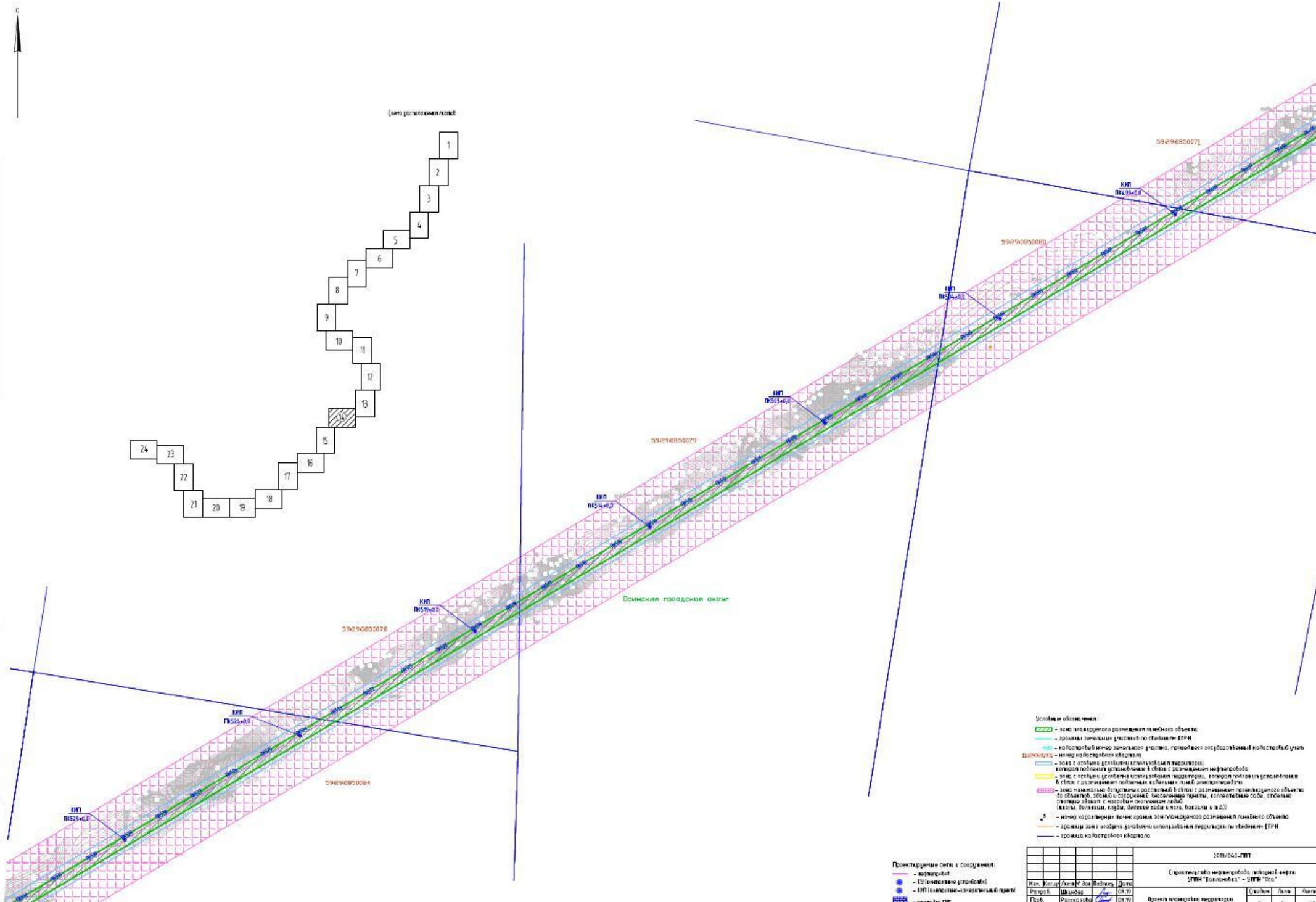


Проектируемые сети и сооружения:
 - неопределено
 - КС (внешняя сеть связи)
 - КПТ (основной коммерческий маршрут)
 - линия связи

- Условные обозначения:**
- зона планируемого размещения линейного объекта
 - границы земельных участков по сведениям ЕГРН
 - кадастровый номер земельного участка, принадлежащего государственной кадастровой учетной записи Единого государственного реестра недвижимости
 - зона с особыми условиями использования территорий, которая подлежит установлению 1. Зоны с размещением неопределено
 - зона с особыми условиями использования территорий, которая подлежит установлению 2. Зоны с размещением подземных коммуникаций и линий электропередачи
 - зона, выделенная для размещения объектов до объектов, зданий и сооружений (подземные коммуникации, коллекторные сооружения, отдельно стоящие здания с массивом коммуникаций)
 - граница кадастрового участка

2018/046-Т/П					
Специальность инженерно-технической работы "ЭПМ" "Валковский" - "ЭПМ" "Оса"					
Имя	Инициалы	Подпись	Дата	Степень	Должность
Роздоб	Виктор	<i>[Подпись]</i>	08.10.20		
Роздоб	Роздоб	<i>[Подпись]</i>	08.10.20		
Проект планировки территории:					
Число листов: 26					
Число листов, находящихся в стадии разработки: 26					
Лист: 26					





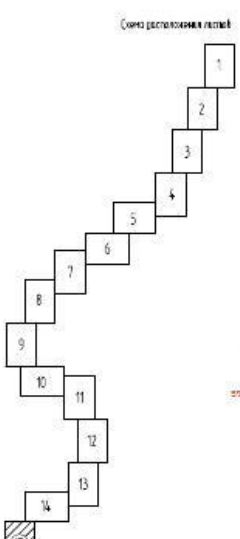
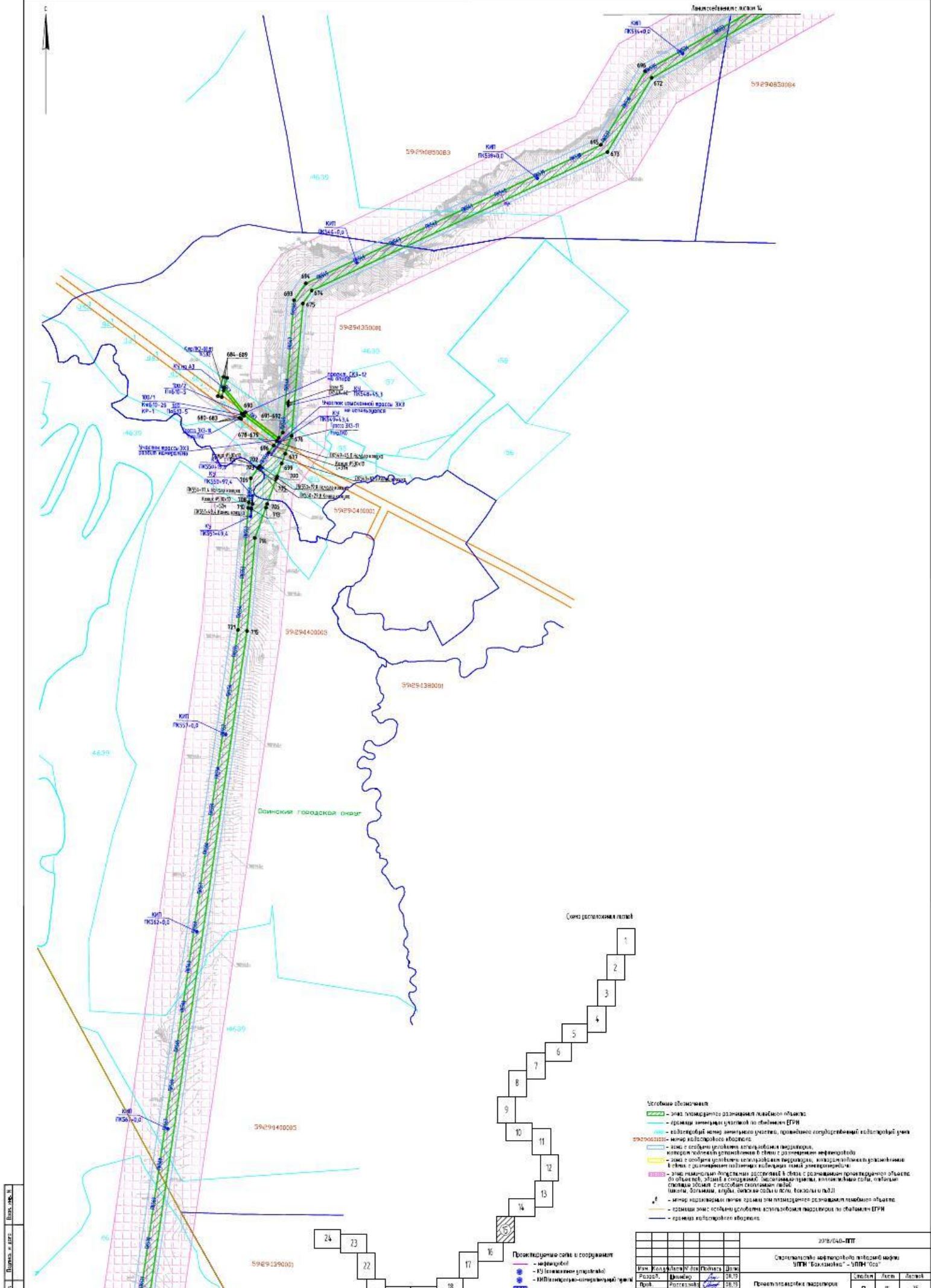
- Условные обозначения:**
- ▭ - зона планируемого размещения линейного объекта;
 - ▭ - границы земельных участков по сведениям ЕГРН;
 - ▭ - территория микрорайона;
 - ▭ - зона с особыми условиями использования территорий, которая подлежит установлению в связи с размещением объектов;
 - ▭ - зона с особыми условиями использования территорий, которая подлежит установлению в связи с размещением объектов;
 - ▭ - зона планировки территории;
 - ▭ - зона размещения объектов;
 - ▭ - зона размещения объектов;
 - ▭ - зона размещения объектов;
 - ▭ - зона размещения объектов;
 - ▭ - зона размещения объектов;
 - ▭ - зона размещения объектов;

- Проектирование сети и сооружений:**
- - котельная;
 - - ЭУ (электростанция);
 - - КТП (квартальная трансформаторная подстанция);
 - - трансформатор;
 - - колодезь 200;
 - - сток;

2019/04/01-ГПТ					
Среднемесячные тарифы на электроэнергию					
Мас. фонд	Линейный фонд	Полный фонд	Дата	УПН "Волонтер" - УПН "Оса"	
Рязань	Шахматов	Рязань	09.19	Средний	Линейный
Рязань	Рязань	Рязань	09.19	Средний	Линейный
Мел. фонд	Рязань	Рязань	08.19	Средний	Линейный

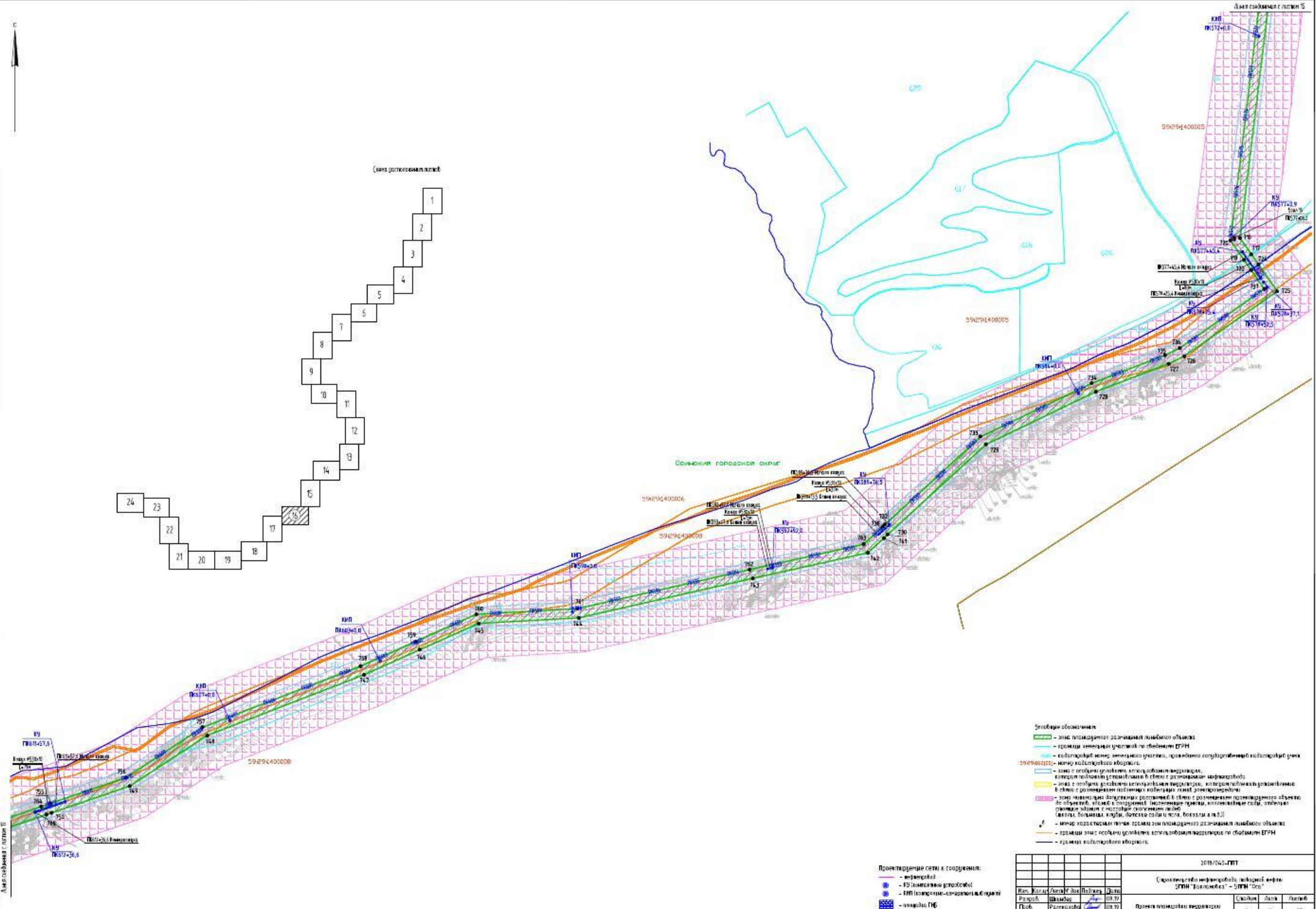
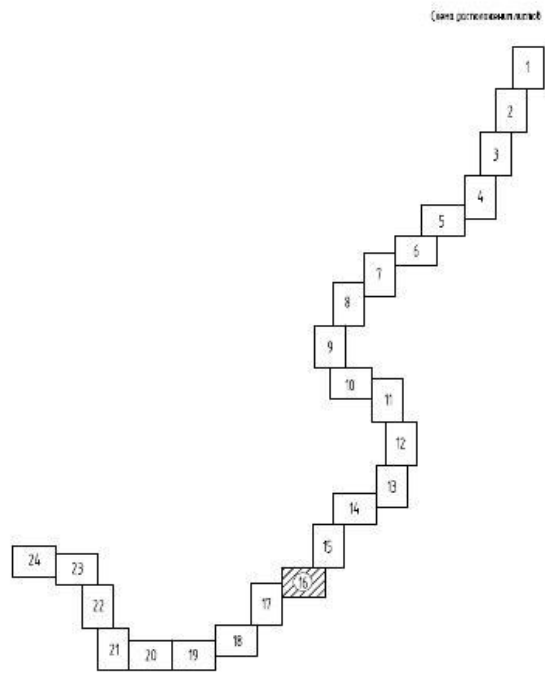
Частная форма зон планировки территории линейного объекта

ПЭ ПЭПЗ-Нефтегазовая



- Условные обозначения**
- зона планирования размещения кабельных объектов
 - граница планируемой территории по объектам ЕПРН
 - кабельный канал, минимальное расстояние, предельно допустимый кабельный угол
 - зона с повышенной степенью риска возникновения аварийных ситуаций
 - зона с повышенной степенью риска возникновения аварийных ситуаций, которая должна быть исключена в целях с дальнейшим планированием кабельных линий электропередачи
 - зона повышенного напряжения, расположенная в зонах с повышенными требованиями безопасности по объектам, зонам и сооружениям. На территории, которая является частью планируемой территории, в которой осуществляется строительство объектов
 - # - место размещения линии трассы или подземного сооружения кабельных объектов
 - граница зоны особенно повышенной опасности возникновения аварийных ситуаций по объектам ЕПРН
 - граница кабельной инфраструктуры

2018/046-ПТТ				
Специализированная инженерно-проектная организация «УПН "Балтийская" - УПН "Оса"»				
№ п/п	Услуга	Дата	Статус	Подпись
1	Проектная документация	09.10.2020	Согласован	[Подпись]
2	Экспертное заключение	09.10.2020	Согласован	[Подпись]
3	Согласование в ГАИ	09.10.2020	Согласован	[Подпись]
4	Согласование в Ростехнадзоре	09.10.2020	Согласован	[Подпись]
5	Согласование в МЧС	09.10.2020	Согласован	[Подпись]
6	Согласование в Роспотребнадзоре	09.10.2020	Согласован	[Подпись]
7	Согласование в Росприроднадзоре	09.10.2020	Согласован	[Подпись]
8	Согласование в Росвоодоброснабжении	09.10.2020	Согласован	[Подпись]
9	Согласование в Росатомнадзоре	09.10.2020	Согласован	[Подпись]
10	Согласование в Росгидромете	09.10.2020	Согласован	[Подпись]
11	Согласование в Роспотребнадзоре	09.10.2020	Согласован	[Подпись]
12	Согласование в Роспотребнадзоре	09.10.2020	Согласован	[Подпись]
13	Согласование в Роспотребнадзоре	09.10.2020	Согласован	[Подпись]
14	Согласование в Роспотребнадзоре	09.10.2020	Согласован	[Подпись]
15	Согласование в Роспотребнадзоре	09.10.2020	Согласован	[Подпись]
16	Согласование в Роспотребнадзоре	09.10.2020	Согласован	[Подпись]
17	Согласование в Роспотребнадзоре	09.10.2020	Согласован	[Подпись]
18	Согласование в Роспотребнадзоре	09.10.2020	Согласован	[Подпись]
19	Согласование в Роспотребнадзоре	09.10.2020	Согласован	[Подпись]
20	Согласование в Роспотребнадзоре	09.10.2020	Согласован	[Подпись]
21	Согласование в Роспотребнадзоре	09.10.2020	Согласован	[Подпись]
22	Согласование в Роспотребнадзоре	09.10.2020	Согласован	[Подпись]
23	Согласование в Роспотребнадзоре	09.10.2020	Согласован	[Подпись]
24	Согласование в Роспотребнадзоре	09.10.2020	Согласован	[Подпись]



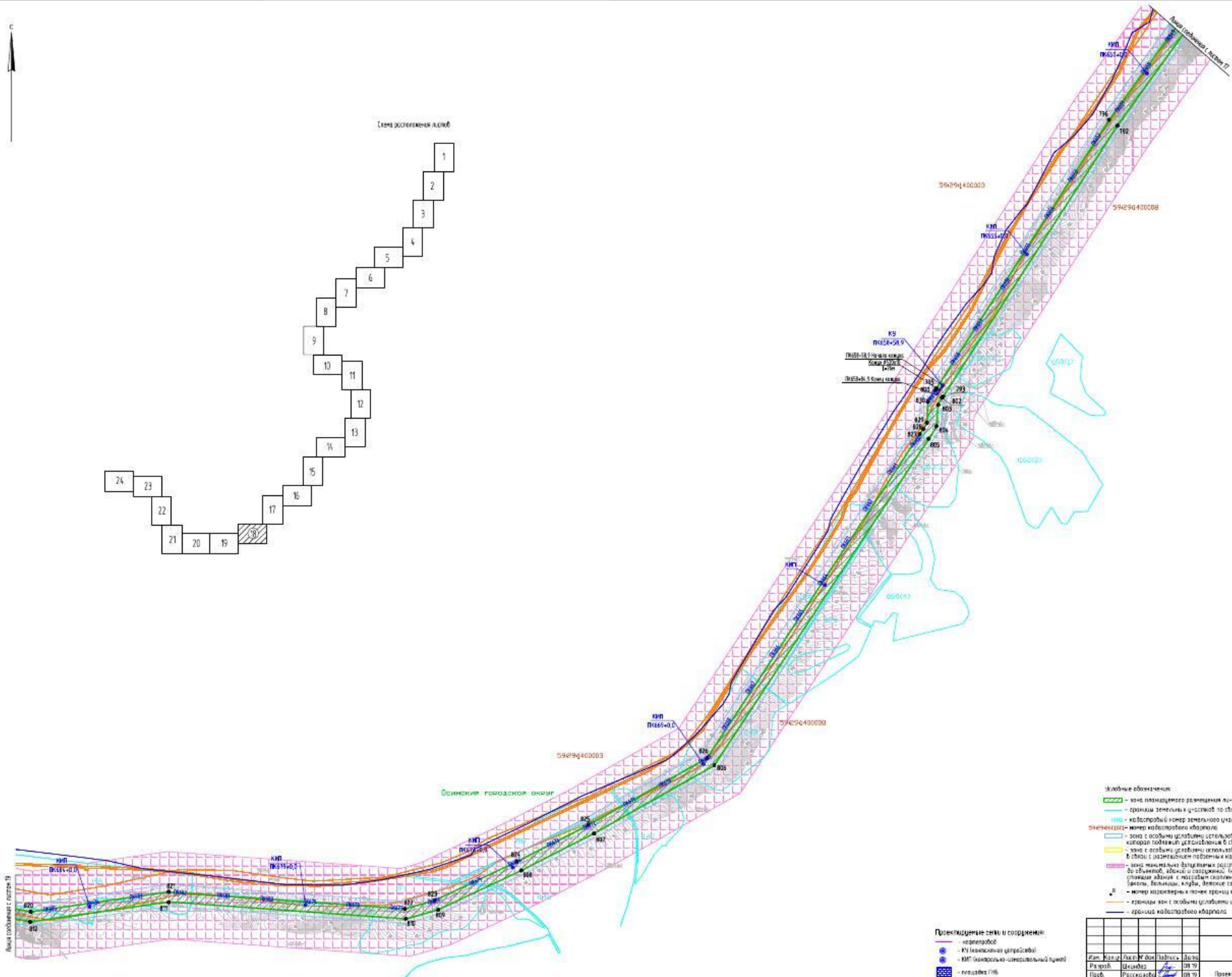
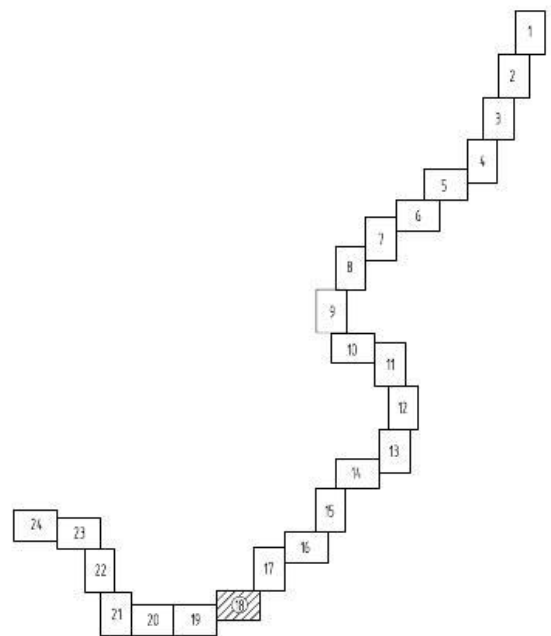
- Условные обозначения:**
- зона планирования размещения линейного объекта
 - границы земельных участков по кадастровому ЕПРН
 - кадастровый номер земельного участка, подлежащего изъятию для государственных нужд
 - зона с особыми условиями использования территорий, которая устанавливается федеральными органами исполнительной власти в целях размещения объектов федерального значения
 - зона с особыми условиями использования территорий, которая устанавливается субъектами Российской Федерации в целях размещения объектов регионального значения
 - зона размещения объектов размещения в целях размещения объектов регионального значения
 - зона размещения объектов размещения в целях размещения объектов регионального значения
 - зона размещения объектов размещения в целях размещения объектов регионального значения
 - зона размещения объектов размещения в целях размещения объектов регионального значения
 - граница земельного участка
 - граница кадастрового квартала

- Проектируемые сети и сооружения:**
- инженерная
 - ИЭ (технические устройства)
 - ИЭП (технические сооружения и объекты)
 - инженерный ПУБ
 - кабель 35кВ
 - уличная

2019/042-ГПТ					
Среднемесячные тарифы за электроэнергию в рублях					
Регуляр	Среднемесячные	Доплата	Доплата	Доплата	Доплата
Регуляр	Среднемесячные	Доплата	Доплата	Доплата	Доплата
Регуляр	Среднемесячные	Доплата	Доплата	Доплата	Доплата
Регуляр	Среднемесячные	Доплата	Доплата	Доплата	Доплата



Схема расположения лотов



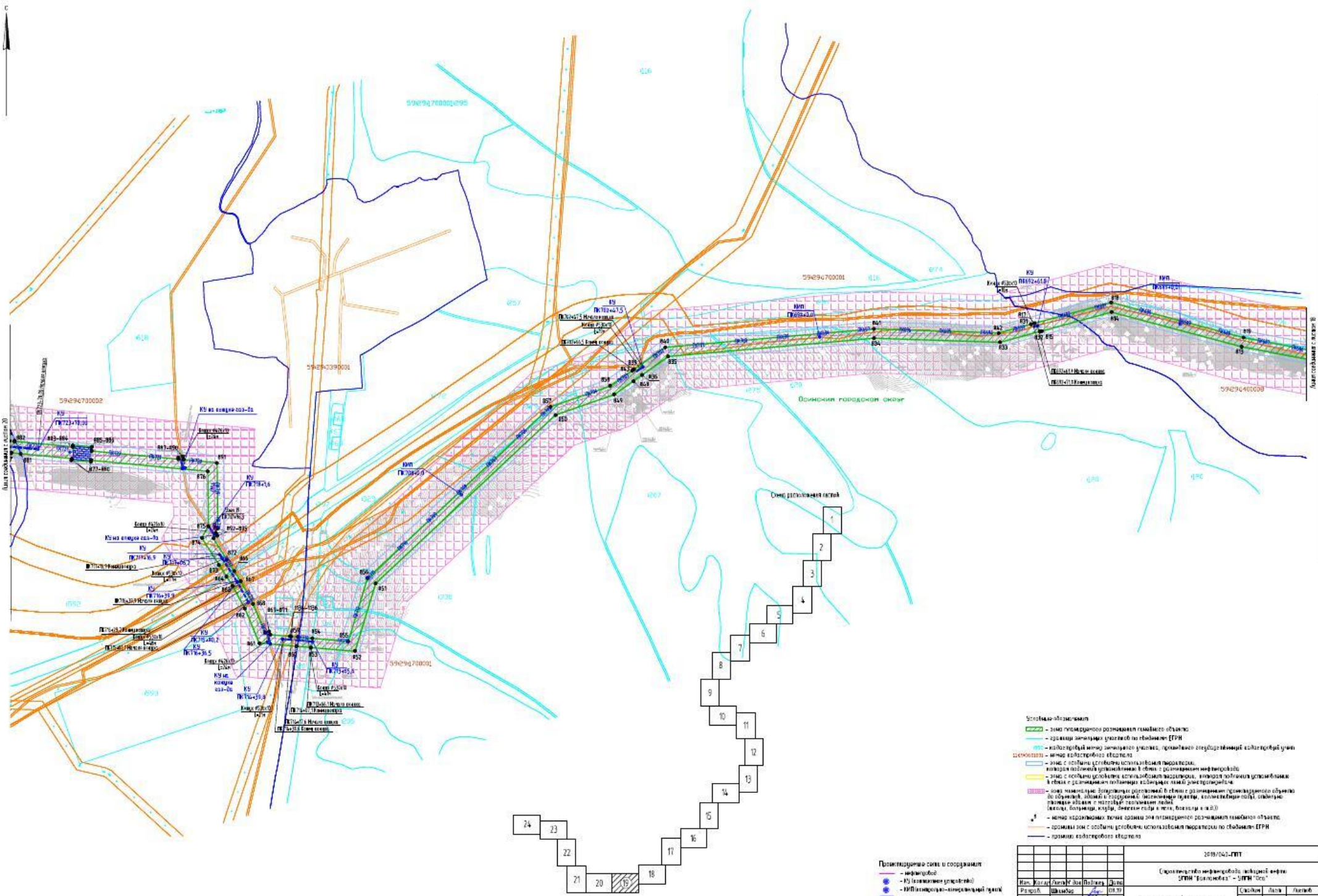
- Условные обозначения:**
- зона планируемого размещения линейного объекта
 - граница земельных участков по сведениям ЕГРН
 - кабельный номер земельного участка, прошедшего государственной кадастровый учет
 - номер кабельного абонента
 - зона с особыми условиями использования территорий, которая подлежит установлению в связи с размещением объектов кабельных линий электросети
 - зона с особыми условиями использования территорий, которая подлежит установлению в связи с размещением объектов в связи с размещением объектов кабельных линий электросети
 - зона, являющаяся объектом размещения в связи с размещением планируемого объекта (объектов, объектов и сооружений, подлежащих передаче, использования, сдачи, аренды, оказания услуг, аренды, владения, пользования, в том числе, в том числе и т.д.)
 - граница зон с особыми условиями использования территорий, подлежащих установлению в соответствии с законодательством Российской Федерации
 - граница кабельного абонента

- Проектируемые сети и сооружения:**
- кабельный
 - КВ (кабельная линия)
 - КМТ (кабельно-маршрутный пункт)
 - плановый ГИБ
 - кабель ЗСЛ
 - фот

						2019/242-П/11		
						Справка о наличии информации об объектах недвижимости		
Акт	Результат	Дата	Подпись	Дата		Сторона	Лист	Листов
Результат	Сделка	08.10				п	1	1
Подпись	Рассказова	08.10						
Имя, Фамилия	Рассказова	08.10						

Частичная информация о наличии информации об объектах недвижимости

ГЦ "ИПИС" - Информационно-кадастровый центр

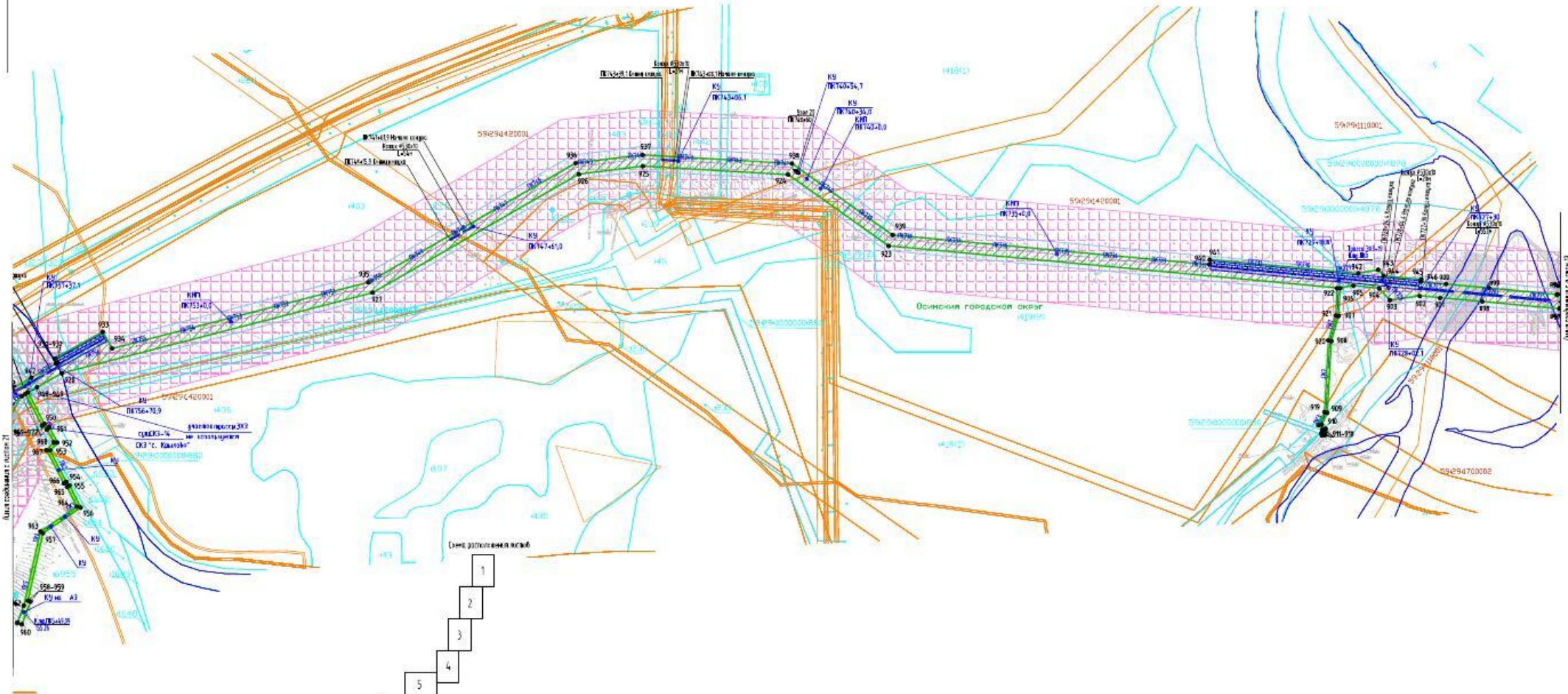


- Условные обозначения**
- зона планируемого размещения газопровода
 - границы земельных участков по сведениям ЕГРН
 - газопроводы между земельными участками, принадлежащими различным владельцам
 - зона газопровода в границах участка
 - зона с особыми условиями использования территорий, которая подлежит установлению в связи с размещением нефтепроводов
 - зона с особыми условиями использования территорий, которая подлежит установлению в связи с размещением полигонов складирования твердых коммунальных отходов
 - зона размещения объектов размещения отходов в связи с размещением промышленного объекта до объекта, здания и сооружения, подлежащего сносу, а также в связи с размещением объектов размещения отходов
 - зона с особыми условиями использования территорий по сведениям ЕГРН
 - зона с особыми условиями использования территорий по сведениям ЕГРН
 - граница газопровода в границах участка

- Положения сети и сооружения**
- инженерная сеть
 - КС (земельные участки)
 - ИП (земельные участки)
 - объекты ИЖС
 - объект 203
 - объект

2019/04/01					
Сведения об инженерных объектах, принадлежащих лицу, владеющему объектом недвижимости - ИЖС					
Вид	Код	Адрес	Получен	Дата	
Газопровод	04	См. таблицу	09.10		
Пункт	04	См. таблицу	09.10		
Искл. экстр.	04	См. таблицу	09.10		

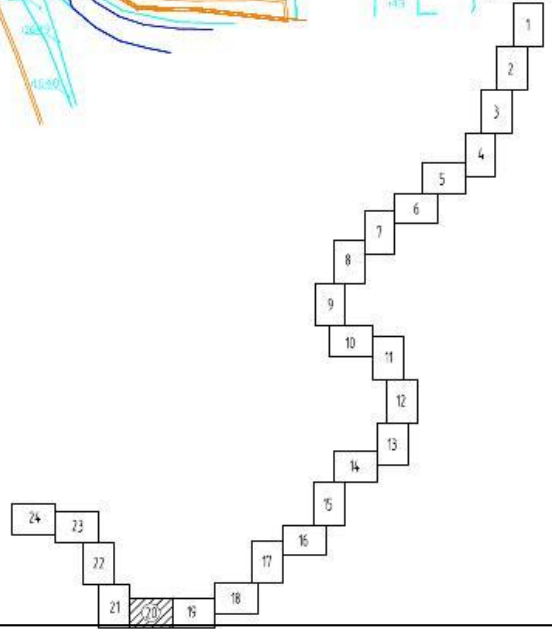
Числовые значения зон планируемого размещения газопровода					
С/Зем	Л/Зем	Л/Зем	Л/Зем	Л/Зем	Л/Зем
0	0	0	0	0	0



Лист совпадает с листом 77

Лист совпадает с листом 78

Схема зонирования объектов



- Символические обозначения:**
- зоны планируемого размещения линейных объектов
 - границы зонирования объектов по сведениям ЕГРН
 - кадастровый номер земельного участка, принадлежащего государственному или муниципальному образованию
 - зоны с особыми условиями использования территорий, сведения о которых содержатся в Едином государственном реестре недвижимости
 - зоны с особыми условиями использования территорий, сведения о которых содержатся в Едином государственном реестре недвижимости
 - зоны планируемого размещения объектов до объектов, являющихся объектами культурного наследия (памятники, ансамбли, достопримечательные места, выявленные археологические объекты, территории археологических памятников)
 - зоны охраны объектов культурного наследия (памятники, ансамбли, достопримечательные места, выявленные археологические объекты, территории археологических памятников)
 - границы зон с особыми условиями использования территорий по сведениям ЕГРН
 - границы кадастровых объектов

- Проектируемые сети и сооружения:**
- - энергообъект
 - - ЛЭП (линии электропередачи)
 - - ЛЭП (линии электропередачи) трассы
 - - линия ЛЭП
 - - кабель
 - - кабель

2019/042-ГПТ					
Средств массовой информации, входящих в состав СМИ "Волгоград" - "СМИ "Сол"					
Имя	Фамилия	Имя Отчество	Подпись	Дата	
Рязанов	Семёнов	Сергей Владимирович		09.10.20	Собственник
Рязанов	Рязанов	Александр Владимирович		09.10.20	Лицо
Иванов	Иванов	Александр Владимирович		08.10.20	Лицо

Частная организация, осуществляющая деятельность по предоставлению коммунальных услуг

ИП "Волгоград-Информ" (ИНН Волгоградская область 3507003890)

Масштаб: 1:2000

Лист 28

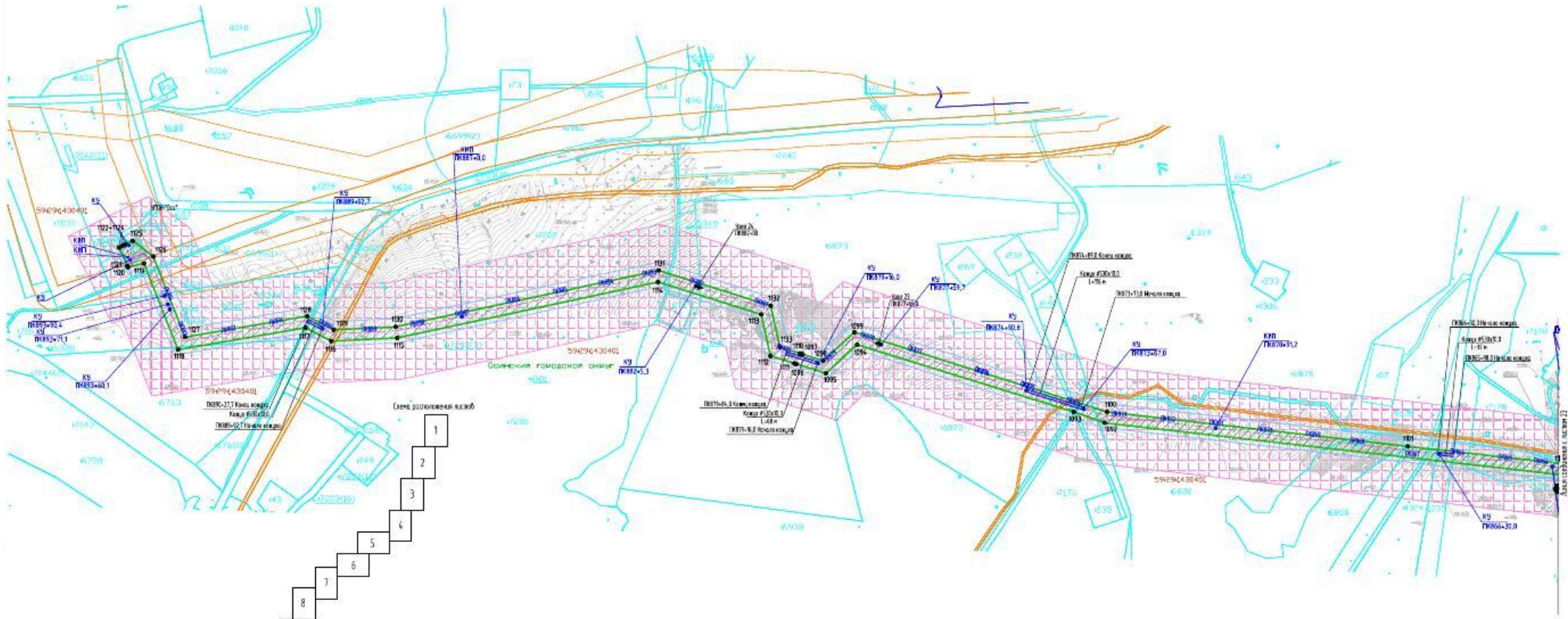
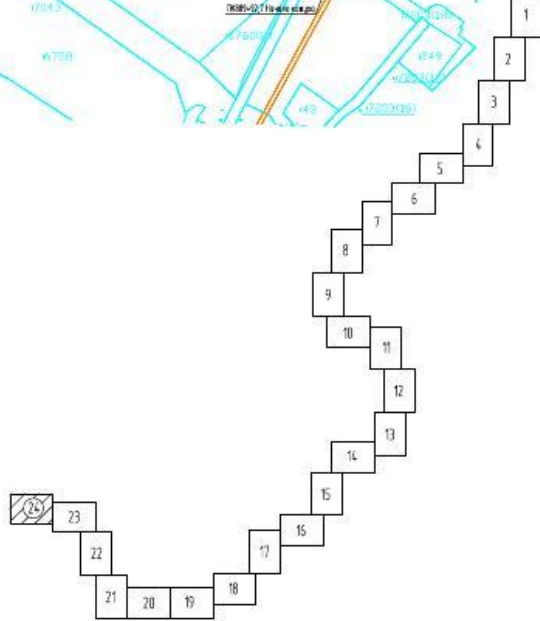


Схема расположения объектов



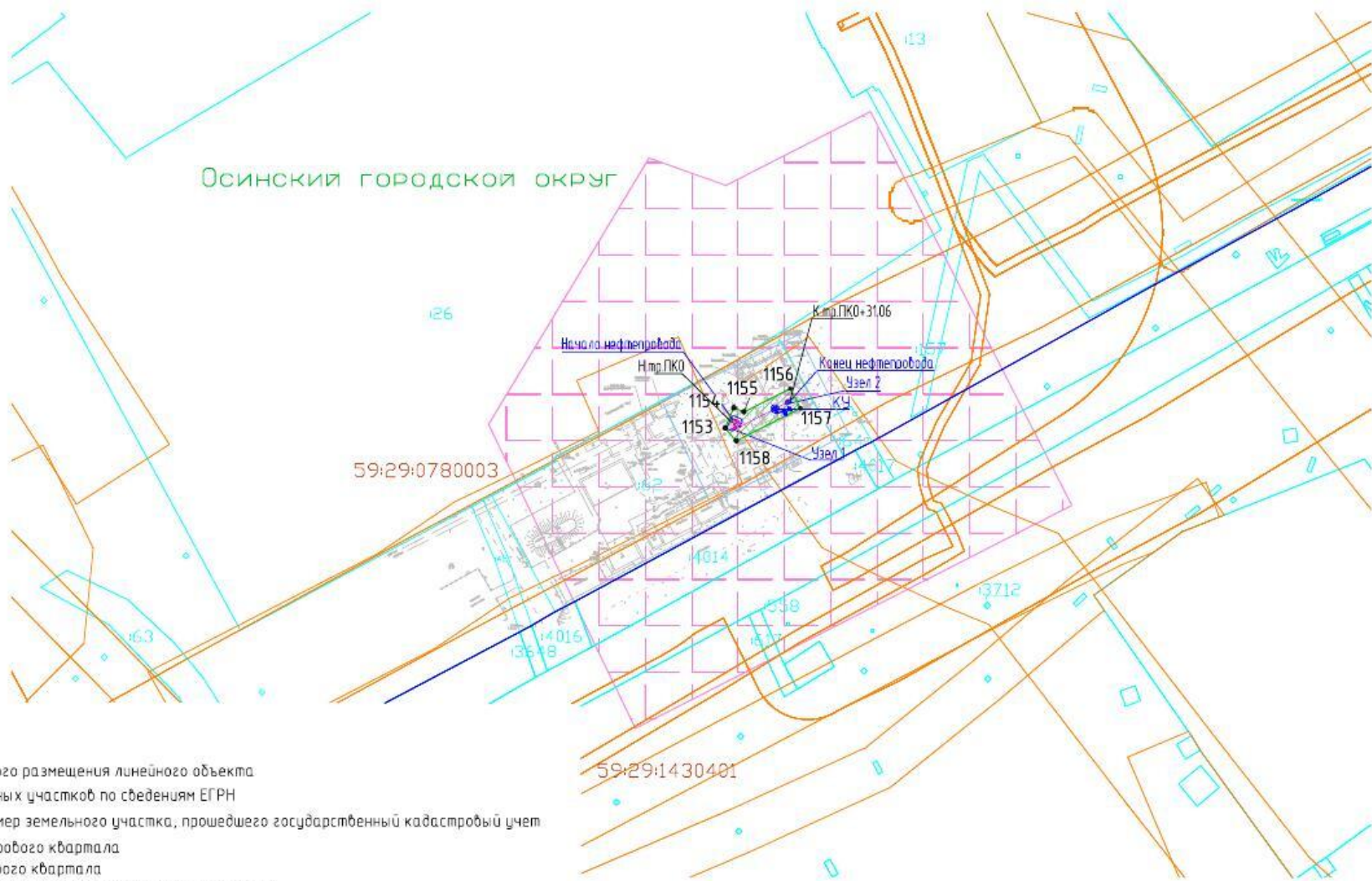
- Кодовые обозначения:**
- зона планируемого размещения линейного объекта
 - границы земельных участков по сведениям ЕГРН
 - кадастровый номер земельного участка, подлежащего изъятию для государственных нужд
 - граница кадастрового квартала
 - номер кадастрового квартала
 - зона с особыми условиями использования территорий, которая подлежит изъятию для государственных нужд
 - зона функционального назначения и/или размещения объектов в объектах, заложенных в соответствии с документами территориального зонирования, заложенных в соответствии с проектом планировки территории, коллективными договорами, соглашениями, коллективными договорными обязательствами, а также в соответствии с проектом планировки территории
 - граница зон с особыми условиями использования территорий по сведениям ЕГРН

- Проектируемые сети и сооружения:**
- инженерная
 - КМ (конструкция инженерной)
 - КМ (конструкция инженерной)
 - линия ЭЭС
 - канал

2019/242-П/11					
Справка о наличии информации об объектах недвижимости					
Адрес	Формат	Линейный объект	Дата	Степень	Линейный объект
Рязань, Царицын	№ 79	№ 79	08.19	0	№ 79
Рязань, Рязанская	№ 79	№ 79	08.19	0	№ 79
Иван. обл., Рязанская	№ 79	№ 79	08.19	0	№ 79



Осинский городской округ



Условные обозначения:

- зона планируемого размещения линейного объекта
- границы земельных участков по сведениям ЕГРН
- 6850 - кадастровый номер земельного участка, прошедшего государственную кадастровый учет
- граница кадастрового квартала
- 59:29:0780003 - номер кадастрового квартала
- зона с особыми условиями использования территории, которая подлежит установлению в связи с размещением нефтепровода
- зона минимально допустимых расстояний в связи с размещением проектируемого объекта до объектов, зданий и сооружений (населенные пункты, коллективные сады, отдельно стоящие здания с массовым скоплением людей (школы, больницы, клубы, детские сады и ясли, вокзалы и т.д.))
- 8 - номер характерных точек границ
- границы зон с особыми условиями использования территории по сведениям ЕГРН

Проектируемые сети и сооружения:

- нефтепровод
- КУ (контактное устройство)
- КИП (контрольно-измерительный пункт)
- площадка ГНБ
- кабель ЭХЗ
- кабель

Масштаб 1:2 000

2018/040-ППТ					
Строительство нефтепровода товарной нефти УППН "Баклановка" - УППН "Оса"					
Изм.	Кол.уч.	Лист	№ док.	Подпись	Дата
Разраб.	Шкиндер			<i>Шкиндер</i>	06.19
Проб.	Рассказова			<i>Рассказова</i>	06.19
Нач. отд.	Рассказова			<i>Рассказова</i>	06.19
Проект планировки территории					Страницы
					Лист
					Листов
Чертеж границ зон планируемого размещения линейного объекта					Лист
					Листов
ОС					

Взам. инв. №
Подпись и дата
Инв. № подл.

Раздел 2 «Положение о размещении линейных объектов»

Инд. № подл.	Подп. и дата	Взам. инв. №						Лист
							2018/040-ППТ.Т1.ПЗ	
Изм.	Кол.уч.	Лист	№ док.	Подп.	Дата			



Введение

Документация по планировке территории для размещения объекта «Строительство нефтепровода товарной нефти УППН «Баклановка» - УППН «Оса» выполнен ПЦ «ПНИПУ-Нефтепроект» в рамках задания на проектирование «Строительство нефтепровода товарной нефти УППН «Баклановка» - УППН «Оса», утвержденного Первым заместителем Генерального директора – Главным инженером ООО «ЛУКОЙЛ-ПЕРМЬ» И.И.Мазеиным от 06.12.2017г и Дополнения №1 к заданию на проектирование по объекту «Строительство нефтепровода товарной нефти УППН «Баклановка» - УППН «Оса», утвержденного Первым заместителем Генерального директора – Главным инженером ООО «ЛУКОЙЛ-ПЕРМЬ» И.И.Мазеиным от 19.12.2018г.

Подготовка документации по планировке территории осуществляется в целях обеспечения устойчивого развития территорий, выделения элементов планировочной структуры (кварталов, микрорайонов, иных элементов), установления границ земельных участков, на которых расположены объекты капитального строительства, границ земельных участков, предназначенных для строительства и размещения линейных объектов.

Задачами проекта планировки территории являются:

- выявление территории, занятой линейным объектом;
- выявление территории охранной зоны линейного объекта;
- указание существующих и проектируемых объектов, функционально связанных с проектируемым линейным объектом;
- определение архитектурно-планировочной структуры территории;
- установление границ земельных участков, предназначенных для строительства и размещения линейного объекта.

Изменение существующих административных границ муниципального образования, границ земель особо охраняемых природных территорий, границ территорий объектов культурного наследия не предусматривается.

Картографический материал выполнен в местной системе координат МСК- 59.

Взам. инв. №	
Подл. и дата	
Инв. № подл.	

Лист

2018/040-ППТ.Т1.ПЗ

Изм.	Кол.уч.	Лист	№ док.	Подп.	Дата



Проект выполнен в объеме, необходимом для определения размещения проектируемых объектов на соответствующей территории с учетом инженерно-технических аспектов.

В соответствии с пп. 11 статьи 1 Градостроительного кодекса Российской Федерации красные линии – линии, которые обозначают границы территорий общего пользования и подлежат установлению, изменению или отмене в документации по планировке территории. Следовательно, граница красных линий линейного объекта - «Строительство нефтепровода товарной нефти УППН «Баклановка» - УППН «Оса», не устанавливается. Необходимость разработки чертежа красных линий отсутствует.

2.1 Исходно-разрешительная документация

Основанием для разработки документации по планировке территории для размещения объекта «Строительство нефтепровода товарной нефти УППН «Баклановка» - УППН «Оса» являются:

– распоряжение Правительства Пермского края «О подготовке документации по планировке территории для размещения объекта «Строительство нефтепровода товарной нефти УППН «Баклановка»-УППН «Оса» №120-рп от 13.06.2019г.;

– задание на проектирование «Строительство нефтепровода товарной нефти УППН «Баклановка» - УППН «Оса», утвержденное Первым заместителем Генерального директора – Главным инженером ООО «ЛУКОЙЛ-ПЕРМЬ» И.И.Мазеиным от 06.12.2017г.;

– дополнение №1 к заданию на проектирование по объекту «Строительство нефтепровода товарной нефти УППН-"Баклановка"-УППН "Оса"», утвержденное Первым заместителем Генерального директора – Главным инженером ООО «ЛУКОЙЛ-ПЕРМЬ» И.И.Мазеиным от 19.12.2018г.;

– технические отчеты по результатам инженерно-геодезических, инженерно-геологических, инженерно-гидрометеорологических и инженерно-экологических

Взам. инв. №	
Подл. и дата	
Инв. № подл.	

изысканий полевые работы выполнены ООО НПП «Изыскатель» в ноябре 2017г. - сентябре 2018г.

При разработке проекта планировки территории и проекта межевания территории использованы нормативные документы:

- Градостроительный кодекс РФ от 29.12.2004 г № 190-ФЗ;
- Земельный Кодекс РФ от 25.10.2001 г. № 136-ФЗ;
- Федеральный закон от 13.07.2015г. N 218-ФЗ «О государственной регистрации недвижимости»;
- Постановление Правительства РФ от 12.05.2017 года №564 "Об утверждении Положения о составе и содержании проектов планировки территории, предусматривающих размещение одного или несколько линейных объектов";
- Схема территориального планирования Пермского муниципального района Пермского края;
- Схема территориального планирования Кунгурского муниципального района Пермского края;
- Схема территориального планирования Осинского муниципального района Пермского края;
- Схема территориального планирования Пермского края, утвержденная постановлением Правительства Пермского края от 27.10.2009 №780-п (в ред. постановления Правительства Пермского края от 30.10.2017 №879-п).

2.2. Цель разработки проекта

Целью разработки проекта планировки территории является выделение элементов планировочной структуры, установление параметров планируемого развития элементов планировочной структуры, установления границ земельных участков и зон планируемого размещения объекта.

Взам. инв. №	Подп. и дата	Инв. № подл.							Лист
			2018/040-ППТ.Т1.ПЗ						
Изм.	Кол.уч.	Лист	№ док.	Подп.	Дата				

Таблица 1 – Состав проектируемых сооружений

№ п/п	Наименование	Ед. изм.	Кол.	Характеристика
1	Нефтепровод товарной нефти УППН «Баклановка» - УППН «Оса»	м	89483,60	Труба стальная электросварная Ø273x8,0мм, по ТУ 1317-204-0147016-2001, класс прочности К48, сталь 09ГСФ с заводским наружным покрытием усиленного типа по ГОСТ Р51164-98 (конструкция 1)
2	Нефтепровод товарной нефти УППН «Баклановка» - УППН «Оса» (на площадках камер)	м	62,5	Труба стальная электросварная Ø273x8,0мм, по ТУ 1317-204-0147016-2001, класс прочности К48, сталь 09ГСФ с заводским наружным покрытием усиленного типа по ГОСТ Р51164-98 (конструкция 1)
3	Устройство запуска	компл.	1	ДХМ 7934.00.000 DN250 PN-4,0
4	Устройство приема	компл.	1	ДХМ 7935.00.000 DN250 PN-4,0
5	Дождевая канализация от площадки камеры запуска	м	48	Ø219x6,0
6	СКЗ	шт.	9	
7	Узлы запорной арматуры	шт.	24	Задвижка ЗКЛ2-250-40

Согласно п.7.1.3 и п.7.1.5 ГОСТ Р 55990-2014 проектируемый нефтепровод относится к III классу, категории Н(Н1). Согласно руководству по безопасности «Рекомендации по устройству и безопасной эксплуатации технологических трубопроводов» проектируемые участки нефтепровода в пределах ограждения площадки камеры приема и на территории НПС «Елово» и НПС «Оса» относятся к Бб категории I.

Проектной документацией предусматривается подземный способ укладки трубопровода.

Взам. инв. №	
Подл. и дата	
Инв. № подл.	

Лист

2018/040-ППТ.Т1.ПЗ

Изм. Кол. уч. Лист. № док. Подп. Дата

2.4. Сведения о земельных участках, на которых планируется строительство

В административном положении район работ располагается на землях Пермского, Кунгурского муниципальных районов и Осинского городского округа Пермского края в кадастровых кварталах 59:32:4470101, 59:24:3180301, 59:32:4350201, 59:29:0850010, 59:29:0850009, 59:29:0880001, 59:29:0890001, 59:29:0900001, 59:29:1800001, 59:29:0850013, 59:29:0910001, 59:29:0920001, 59:29:0850021, 59:29:0850022, 59:29:0850036, 59:29:0850037, 59:29:0850038, 59:29:0850039, 59:29:0850040, 59:29:0850048, 59:29:0850049, 59:29:0850054, 59:29:0850055, 59:29:0850060, 59:29:0850067, 59:29:0850071, 59:29:0850072, 59:29:0850080, 59:29:0850079, 59:29:0850078, 59:29:0850084, 59:29:0850083, 59:29:1350001, 59:29:1400005, 59:29:1400008, 59:29:1700001, 59:29:1700002, 59:29:1420001, 59:29:1430401.

В Пермском муниципальном районе работы проводятся в границах Пальниковского и Юго-Камского сельских поселений, полностью на землях Пермского лесничества Кукуштанского участкового лесничества, Рождественского участкового лесничества и на землях ООО «ЛУКОЙЛ-ПЕРМЬ».

В Кунгурском муниципальном районе работы проводятся в границах Калининского сельского поселения, полностью на землях ГКУ «Кунгурское лесничество» Кунгурское участковое лесничество (Кукуштанское (часть)).

В Осинском городском округе работы проводятся на землях Осинского городского округа, на землях Осинского лесничества Крыловского участкового лесничества (Горское), Крыловского участкового лесничества (СПК «Ключи»), Крыловского участкового лесничества (СПК «Комарово»), Крыловского участкового лесничества (СПК «Горы»), Крыловского участкового лесничества (Колхоз «Колос»), Осинского участкового лесничества (СПК «Тулва»), Осинского участкового лесничества (Совхоз «Гамицкий»), Осинского участкового лесничества (ТОО «Надежда»); на землях собственников земельных участков: МО «Пальское сельское поселение», МО «Осинское городское поселение», Петуховой

Взам. инв. №	Подл. и дата	Инв. № подл.							Лист
			2018/040-ППТ.Т1.ПЗ						
Изм.	Кол. уч.	Лист	№ док.	Подп.	Дата				

Л.И., Хасанова Р.А., Каликина В.А., Кошик П.В., Котовой К.Ю., Нефедовой Е.В., Нефедова А.Ю., Москвиной И.В., Дубровского А.В., Трушкова А.В., Волкова М.С., Москвиной И.В., Яскина А.В., Плотниковой Т.С., Богатырева В.А., Воронцова В.В., Чибиревой Н.А., Мыльникова И.П.; на землях арендаторов земельных участков: Поповцева А.Л., Горностаева В.Н., КФХ Горностаева В.Н., КФХ Щурина А.В. и на землях ООО «ЛУКОЙЛ-ПЕРМЬ».

Ближайшие населенные пункты – Устиново, Симаково, Крылово, Каменка, Красный Маяк.

Проезд к объектам осуществляется в любое время года по асфальтированным дорогам «Пермь - Екатеринбург», «Пермь-Оса», «Кукуштан-Чайковский» далее по промысловым дорогам.

С целью рационального использования земель предполагается минимальное занятие земель.

Общая площадь территории на период строительства объекта составляет 209,4842 га, площадь вновь образуемых частей земельных участков и образуемых земельных участков составляет 206,9675 га, площадь ранее отведенных земельных участков – 2,5167 га.

Распределение по категориям земель на период строительства следующее:

- из земель населенного пункта – 0,0349 га, в том числе земли ООО «ЛУКОЙЛ-ПЕРМЬ» – 0,0349 га;

- из земель сельскохозяйственного назначения – 67,0667 га, в том числе земли ООО «ЛУКОЙЛ-ПЕРМЬ» – 0,8988 га;

- из земель лесного фонда составляет – 139,7667 га, в том числе земли ООО «ЛУКОЙЛ-ПЕРМЬ» – 0,0266 га;

- из земель промышленности, энергетики, транспорта, связи, радиовещания, телевидения, информатики, земли для обеспечения космической деятельности, земли обороны, безопасности и земли иного специального назначения – 2,6159 га, в том числе земли ООО «ЛУКОЙЛ-ПЕРМЬ» – 1,5564 га.

Вид использования лесов в соответствии со ст. 25 Лесного кодекса РФ - строительство, реконструкция, эксплуатация линейных объектов.

Взам. инв. №	
Подп. и дата	
Инв. № подл.	

Вид разрешенного использования (цель предоставления) земельных участков – «Строительство нефтепровода товарной нефти УППН «Баклановка» - УППН «Оса».

Каталог координат характерных точек границ зон планируемого размещения линейного объекта (см. таблицу 2).

Таблица 2 - Каталог координат характерных точек границ зон планируемого размещения линейного объекта.

№	X	Y
1	474022,66	2218962,93
2	474011,59	2218996,15
3	474001,19	2218999,92
4	473990,69	2218994,20
5	473981,91	2219008,27
6	473898,56	2218983,49
7	473745,85	2218885,31
8	473657,31	2219023,02
9	473582,78	2218987,10
10	472661,40	2218551,08
11	472571,45	2218669,39
12	472545,74	2218650,09
13	472536,18	2218638,61
14	472502,45	2218612,90
30	472498,59	2218609,95
31	472485,05	2218599,62
32	472326,08	2218447,06
33	472308,53	2218448,02
34	472211,84	2218460,82
35	472192,25	2218501,67
36	472207,01	2218536,24
37	472207,95	2218535,79
38	472229,33	2218580,99
39	472220,29	2218585,27
40	472198,91	2218540,07
41	472201,58	2218538,80
42	472185,67	2218501,53
43	472207,84	2218455,30
44	472308,85	2218441,92
45	472309,30	2218433,40
46	472260,14	2218399,57
47	472031,25	2218300,91
48	471957,99	2218324,87
49	471918,79	2218254,14

Взам. инв. №	
Подп. и дата	
Инв. № подл.	

Лист

2018/040-ППТ.Т1.ПЗ

Изм Кол. уч. Лист № док Подп. Дата



50	471772,27	2218185,47
51	471485,46	2218069,02
52	471235,95	2217995,85
53	471128,58	2218016,42
54	471094,71	2218021,23
55	471069,00	2217954,55
56	471012,37	2217936,96
57	470977,61	2217924,15
58	470624,95	2217816,86
59	470405,19	2217965,52
60	470213,78	2217910,92
1149	470184,87	2217827,35
61	470175,82	2217818,56
62	470165,64	2217808,67
63	469908,93	2217715,64
64	469917,18	2217656,35
65	469552,52	2217599,11
66	469491,90	2217548,38
67	469479,90	2217555,05
68	469386,54	2217580,54
69	469393,81	2217581,82
70	469392,07	2217591,67
71	469342,83	2217582,99
72	469344,56	2217573,14
73	469372,70	2217578,10
74	469477,62	2217549,45
75	469486,97	2217544,26
76	469449,34	2217512,78
77	469122,67	2217346,90
78	469062,06	2217366,68
79	468785,41	2217292,96
80	468850,25	2217049,64
81	468676,12	2216928,07
118	468667,39	2216921,97
119	468405,23	2216738,95
120	468360,08	2216711,44
121	468300,07	2216665,53
122	468135,77	2216550,82
123	468082,94	2216611,82
124	467825,28	2216418,38
125	467812,74	2216429,32
126	467816,46	2216616,58
127	467838,75	2216617,53
128	467838,32	2216627,52
129	467788,37	2216625,39
130	467788,79	2216615,40

Взам. инв. №	
Подп. и дата	
Инв. № подл.	

Лист

2018/040-ППТ.Т1.ПЗ

Изм.	Кол.уч.	Лист	№ док.	Подп.	Дата



131	467810,45	2216616,32
132	467806,84	2216434,47
133	467707,03	2216521,53
134	467395,97	2216164,98
135	467326,34	2216185,07
136	467250,54	2215922,50
1147	467241,88	2215914,09
137	467239,05	2215911,43
138	466802,17	2215670,28
139	466679,68	2215596,76
140	466595,44	2215542,34
141	466474,29	2215467,37
170	466465,38	2215461,85
171	466389,92	2215415,15
172	466254,98	2215294,90
173	466165,07	2215211,93
174	466104,48	2215166,89
175	466022,45	2215111,08
176	465917,50	2215048,82
177	465775,43	2214884,35
178	465512,88	2214385,72
179	465363,76	2214263,96
180	465311,92	2214183,42
181	465216,51	2214032,81
182	464940,62	2213890,84
183	464808,63	2213817,56
184	464792,03	2213816,96
185	464666,12	2213848,27
186	464632,66	2213945,26
187	464532,71	2213948,69
188	464542,45	2214121,70
189	464563,31	2214117,74
190	464565,17	2214127,57
191	464516,05	2214136,89
192	464514,19	2214127,06
193	464536,50	2214122,83
194	464526,72	2213948,90
195	464506,76	2213949,58
196	464472,17	2213871,75
197	464121,86	2213883,76
198	463913,43	2213883,07
199	463791,97	2213799,97
200	463761,12	2213805,20
201	463261,77	2213658,39
202	462909,31	2213417,21
203	462824,86	2213407,67

Взам. инв. №	
Подп. и дата	
Инв. № подл.	

Лист

2018/040-ППТ.Т1.ПЗ

Изм.	Кол.уч.	Лист	№ док.	Подп.	Дата



204	462843,05	2213246,52
205	462572,57	2212971,83
206	462555,33	2213034,20
207	462543,63	2213089,06
208	462533,36	2213136,06
209	462527,98	2213150,33
210	462500,79	2213169,24
211	462434,88	2213186,02
212	462362,32	2213202,29
213	462365,41	2213213,91
214	462359,98	2213216,85
215	462355,83	2213201,19
216	462344,90	2213181,97
217	462338,52	2213171,78
218	462251,06	2213220,40
219	462253,62	2213237,80
220	462255,82	2213243,08
221	462252,52	2213253,35
222	462249,54	2213251,58
223	462247,88	2213248,41
224	462249,45	2213243,38
225	462247,80	2213239,42
226	462244,52	2213217,17
227	462340,59	2213163,77
228	462350,05	2213178,90
229	462360,14	2213196,63
230	462407,62	2213185,98
231	462373,59	2213110,90
232	462372,58	2213111,39
233	462350,35	2213066,61
234	462359,31	2213062,16
235	462381,54	2213106,95
236	462378,96	2213108,23
237	462413,60	2213184,64
238	462433,48	2213180,19
239	462498,26	2213163,70
240	462523,03	2213146,47
241	462527,60	2213134,35
242	462537,77	2213087,80
243	462549,50	2213032,78
244	462567,71	2212966,89
245	462553,02	2212951,97
246	462456,27	2212679,64
247	462427,53	2212429,64
248	462450,76	2212303,59
249	462354,56	2211664,27

Взам. инв. №	
Подп. и дата	
Инв. № подл.	

Лист

2018/040-ППТ.Т1.ПЗ

Изм.	Кол.уч.	Лист	№ док.	Подп.	Дата



250	462355,96	2211482,02
251	462318,05	2211446,11
295	462309,24	2211437,77
296	462307,82	2211436,42
297	462172,04	2211371,82
298	462095,28	2211418,97
299	461890,34	2211321,48
300	461846,45	2211085,99
301	461793,90	2210996,97
302	461767,92	2210994,50
303	461712,46	2210900,56
304	461683,09	2210887,83
305	461685,11	2210807,29
306	461455,59	2210380,46
307	461440,12	2210370,90
308	461308,50	2210126,12
309	461000,98	2209839,94
310	460648,41	2209565,05
311	460648,16	2209318,37
312	460537,58	2209219,01
313	460458,66	2209128,41
314	460101,07	2208557,43
315	459952,48	2208478,62
316	459868,21	2208370,97
317	459673,33	2208353,66
318	459673,81	2208375,07
319	459663,81	2208375,30
320	459662,69	2208325,31
321	459672,69	2208325,09
322	459673,19	2208347,62
323	459863,14	2208364,50
324	459839,17	2208333,88
325	459884,16	2208255,79
326	459884,09	2208198,82
327	459337,09	2207358,36
328	459322,70	2207337,59
329	459165,35	2207130,80
330	459014,89	2206953,57
331	458940,62	2206936,87
332	458912,77	2206930,61
333	458767,96	2206921,32
334	458411,71	2206917,16
335	458252,78	2206884,33
336	458135,60	2206825,47
337	458018,15	2206682,13
338	457596,28	2205776,67

Взам. инв. №	
Подп. и дата	
Инв. № подл.	

Изм.	Кол.уч.	Лист	№ док.	Подп.	Дата

2018/040-ППТ.Т1.ПЗ

Лист



339	457507,52	2205420,16
340	457450,41	2205366,86
341	457321,66	2205362,33
342	457081,10	2205340,13
343	457066,50	2205340,83
402	457059,17	2205341,18
403	456943,79	2205346,68
404	456912,94	2205488,51
405	456658,10	2205433,09
1144	456647,17	2205423,84
1145	456647,28	2205423,03
1146	456645,20	2205422,17
406	456476,96	2205279,62
407	456432,37	2205204,61
408	456399,36	2205145,03
409	456382,08	2205143,71
419	456373,19	2205143,10
420	456264,09	2205134,93
421	456153,58	2204949,02
422	456114,00	2204903,42
431	456103,00	2204890,75
432	456058,18	2204839,12
433	455928,03	2204724,69
434	455779,94	2204531,78
435	455735,71	2204490,82
436	455669,89	2204462,15
437	455444,79	2204383,37
438	455281,10	2204366,39
439	455148,23	2204261,90
440	455211,30	2203900,05
441	455251,20	2203661,57
442	455276,95	2203568,50
443	455027,03	2203398,01
470	455014,25	2203389,29
471	454519,42	2203051,71
472	454442,49	2202938,87
477	454422,65	2202909,79
478	454416,59	2202900,91
492	454413,85	2202896,88
493	454404,42	2202883,06
494	454328,05	2202799,11
495	454030,20	2202692,67
496	453656,48	2202608,89
497	453484,69	2202570,38
498	453361,19	2202691,16
499	453170,51	2202747,15

Взам. инв. №	
Подп. и дата	
Инв. № подл.	

Лист

2018/040-ППТ.Т1.ПЗ

Изм.	Кол.уч.	Лист	№ док.	Подп.	Дата



500	452909,71	2202843,95
501	452792,99	2202821,95
502	452520,14	2202887,61
503	452314,81	2202961,14
504	452262,53	2202991,04
505	452015,10	2203198,18
506	452002,06	2203320,92
507	452174,89	2203331,84
508	452166,53	2203315,08
509	452175,48	2203310,62
510	452197,79	2203355,36
511	452188,84	2203359,82
512	452177,98	2203338,05
513	452001,42	2203326,89
514	451990,53	2203429,39
515	451800,66	2203409,22
516	451768,80	2203426,12
517	451620,16	2203564,41
518	451357,37	2203785,32
519	451379,05	2203960,64
520	451398,13	2204126,36
521	451374,39	2204129,36
522	451354,60	2203973,13
523	451053,66	2204126,79
524	450990,74	2204197,74
525	450817,70	2205042,52
526	450706,70	2205167,63
527	450803,17	2205284,96
528	450717,09	2205392,88
529	450613,91	2205522,25
530	450332,00	2205872,50
531	450308,14	2205934,80
532	450251,91	2206149,62
533	450185,54	2206318,95
534	450081,07	2206464,39
535	449564,70	2207005,38
536	449443,73	2207115,83
537	449305,56	2207241,18
538	449298,69	2207382,36
539	449202,05	2207532,38
540	449119,57	2207488,92
541	449135,90	2207696,24
542	449157,01	2207692,35
543	449158,82	2207702,19
544	449109,65	2207711,25
545	449107,83	2207701,42

Взам. инв. №	
Подп. и дата	
Инв. № подл.	

Изм.	Кол.уч.	Лист	№ док.	Подп.	Дата

2018/040-ППТ.Т1.ПЗ

Лист



546	449129,97	2207697,34
547	449113,29	2207485,61
548	449088,16	2207472,37
549	448828,17	2207779,42
550	448683,26	2207882,80
551	448479,13	2208074,41
552	448050,90	2208174,76
553	447937,05	2208209,31
554	447823,19	2208243,91
555	447572,20	2208315,20
556	447417,89	2208357,05
557	446670,63	2208572,29
558	446635,44	2208450,13
559	445084,79	2208896,77
560	445098,11	2208943,04
561	445093,46	2208944,97
562	445138,91	2209068,80
563	445163,15	2209063,70
564	445165,21	2209073,49
565	445116,28	2209083,79
566	445114,22	2209074,00
567	445132,97	2209070,05
568	445085,84	2208941,64
569	445087,26	2208927,04
570	445079,02	2208898,43
571	444631,96	2209027,20
572	444352,67	2209038,36
573	441736,96	2208543,57
574	441473,91	2208467,96
575	441430,40	2208646,99
576	441440,78	2208660,21
577	441453,49	2208688,29
578	441477,91	2208674,66
579	441481,72	2208673,12
580	441487,74	2208673,21
581	441487,72	2208680,94
582	441480,81	2208685,56
583	441477,02	2208682,03
928	441450,71	2208696,71
584	441417,60	2208714,35
585	441396,43	2208812,24
586	441408,90	2208839,83
587	441433,30	2208843,98
588	441431,62	2208853,84
589	441382,33	2208845,45
590	441384,01	2208835,59

Взам. инв. №	
Подп. и дата	
Инв. № подл.	

Изм.	Кол.уч.	Лист	№ док.	Подп.	Дата

2018/040-ППТ.Т1.ПЗ

Лист



591	441401,76	2208838,61
592	441390,15	2208812,90
593	441412,32	2208710,37
594	441448,21	2208691,18
595	441435,61	2208663,35
596	441423,88	2208648,41
597	441468,14	2208466,30
598	439179,50	2207808,49
670	439151,80	2207800,53
671	438787,73	2207695,88
672	436355,34	2203606,62
673	436166,77	2203499,83
674	435801,79	2202767,09
675	435768,85	2202745,26
676	435436,48	2202724,81
677	435391,22	2202709,79
699	435366,81	2202701,68
700	435332,65	2202690,30
705	435327,07	2202688,47
706	435263,82	2202667,42
713	435254,58	2202664,37
714	435178,36	2202639,02
715	434944,21	2202624,60
716	432694,00	2202349,04
717	432653,85	2202377,15
724	432628,18	2202395,02
725	432562,06	2202441,21
726	432401,73	2202211,68
727	432382,58	2202172,30
728	432313,61	2201992,04
729	432182,94	2201720,02
730	431960,01	2201476,80
741	431951,26	2201467,23
742	431914,74	2201427,39
743	431851,36	2201141,73
744	431753,79	2200711,85
745	431740,12	2200463,66
746	431674,50	2200317,34
747	431613,11	2200180,46
748	431462,81	2199792,02
749	431337,87	2199600,76
750	431271,57	2199406,88
768	431267,11	2199393,91
769	431174,62	2199123,54
770	431098,03	2199056,69
771	431057,05	2199048,64

Взам. инв. №	
Подп. и дата	
Инв. № подл.	

Лист

2018/040-ППТ.Т1.ПЗ

Изм.	Кол.уч.	Лист	№ док.	Подп.	Дата



772	430858,43	2199116,59
773	430795,91	2199104,31
774	430673,89	2198997,81
775	429562,04	2198136,10
776	429506,26	2198126,53
777	429313,90	2197979,30
778	429322,00	2197943,51
779	429329,42	2197910,69
1137	429333,42	2197892,81
1138	429329,81	2197892,81
1139	429256,96	2197715,87
789	429187,53	2197668,78
790	429177,24	2197587,52
791	428714,62	2197289,64
792	428389,69	2197055,49
793	427765,39	2196653,52
802	427762,31	2196651,53
803	427746,63	2196641,44
804	427697,24	2196639,04
805	427668,78	2196620,72
806	426916,37	2196126,17
807	426759,97	2195848,67
808	426674,43	2195681,22
809	426584,17	2195489,59
810	426562,99	2195415,10
811	426602,41	2194869,31
812	426556,29	2194549,60
813	426595,17	2194347,04
814	426679,77	2194028,53
815	426633,60	2193857,72
832	426632,38	2193853,20
833	426605,82	2193754,96
834	426615,92	2193446,69
835	426571,34	2192942,88
836	426525,78	2192877,89
848	426511,23	2192857,10
849	426477,66	2192809,36
850	426427,82	2192665,48
851	426015,26	2192224,74
852	425848,89	2192174,22
853	425858,14	2192066,59
860	425861,21	2192030,71
861	425868,97	2191939,53
862	425953,78	2191904,15
863	426009,44	2191873,76
864	426032,74	2191858,89

Взам. инв. №	
Подп. и дата	
Инв. № подл.	

Изм.	Кол.уч.	Лист	№ док.	Подп.	Дата

2018/040-ППТ.Т1.ПЗ

Лист



873	426060,35	2191841,21
874	426126,95	2191798,51
875	426155,81	2191814,74
876	426289,85	2191813,24
877	426316,74	2191526,72
878	426313,19	2191526,43
879	426317,06	2191479,03
880	426321,18	2191479,37
881	426332,91	2191354,78
897	426335,23	2191331,56
898	426350,05	2191172,63
901	426358,15	2191086,13
902	426362,06	2191044,22
903	426352,56	2190982,35
904	426377,59	2190961,02
905	426382,68	2190907,29
906	426377,89	2190880,23
907	426320,46	2190877,75
908	426268,95	2190862,59
909	426121,54	2190854,36
910	426097,89	2190843,29
911	426088,96	2190851,29
912	426078,93	2190849,15
913	426076,11	2190849,50
914	426075,19	2190843,54
915	426079,19	2190843,07
916	426085,49	2190844,56
917	426087,23	2190844,78
918	426096,85	2190836,17
919	426123,04	2190848,44
920	426269,98	2190856,64
921	426321,45	2190871,79
922	426377,98	2190874,23
923	426464,44	2189952,97
924	426610,23	2189747,53
925	426627,76	2189448,65
926	426611,26	2189316,98
927	426368,11	2188893,52
928	426203,03	2188255,08
948	426174,41	2188204,85
949	426163,70	2188186,09
950	426099,54	2188219,48
951	426091,94	2188229,50
952	426060,13	2188247,33
953	426044,52	2188231,24
954	425980,50	2188264,40

Взам. инв. №	
Подп. и дата	
Инв. № подл.	

Лист

2018/040-ППТ.Т1.ПЗ

Изм.	Кол.уч.	Лист	№ док.	Подп.	Дата



955	425973,08	2188271,17
956	425927,24	2188294,17
957	425874,80	2188216,69
958	425736,66	2188185,86
959	425734,68	2188191,11
960	425687,90	2188173,45
961	425691,43	2188164,10
962	425727,21	2188177,61
963	425878,43	2188211,36
964	425929,26	2188286,45
965	425969,65	2188266,18
966	425977,04	2188259,44
967	426045,72	2188223,86
968	426061,22	2188239,84
969	426087,92	2188224,88
970	426095,58	2188214,78
971	426160,72	2188180,87
972	426156,26	2188173,05
973	426069,69	2188122,45
974	426006,16	2188124,53
975	425534,47	2187872,41
976	425535,85	2187240,35
977	425553,78	2186757,09
978	425564,79	2186753,11
979	425556,36	2186732,15
980	425600,49	2186714,42
981	425609,53	2186736,92
982	425742,34	2186688,86
983	425730,78	2186576,52
984	425850,52	2186564,21
985	426356,11	2186485,26
1009	426376,67	2186482,09
1010	426407,35	2186477,26
1011	426954,05	2186362,29
1012	427411,37	2186232,24
1013	427546,31	2186148,38
1014	427571,85	2186130,53
1026	427577,54	2186126,61
1027	427613,00	2186101,84
1028	428202,75	2185643,14
1029	428595,68	2185314,89
1030	428630,94	2185218,66
1031	428723,26	2185205,89
1032	428777,02	2185164,08
1033	429060,92	2184943,26
1034	429340,96	2184700,89

Взам. инв. №	
Подп. и дата	
Инв. № подл.	

Лист

2018/040-ППТ.Т1.ПЗ

Изм.	Кол.уч.	Лист	№ док.	Подп.	Дата



1035	429349,86	2184675,25
1036	429256,25	2184555,28
1037	429242,40	2184571,06
1038	429234,89	2184564,47
1039	429267,86	2184526,88
1040	429275,38	2184533,48
1041	429260,28	2184550,69
1042	429352,20	2184668,50
1043	429360,40	2184644,86
1044	429419,84	2184634,93
1045	430744,29	2183543,46
1046	430794,35	2183409,63
1068	430795,76	2183405,85
1069	430926,60	2183056,05
1166	430969,59	2182991,65
1167	430967,76	2182983,93
1168	430970,85	2182975,64
1169	430978,07	2182968,50
1170	430986,04	2182967,01
1070	431013,60	2182925,73
1071	431435,11	2182288,01
1072	431437,16	2182267,62
1073	431438,57	2182266,20
1074	431437,16	2182264,79
1075	431473,81	2181656,77
1076	431488,85	2181525,31
1082	431490,09	2181514,13
1083	431491,40	2181502,62
1084	431495,94	2181497,06
1085	431492,73	2181490,98
1086	431515,32	2181292,94
1087	431490,39	2181280,81
1088	431482,58	2181274,82
1089	431487,09	2181270,70
1090	431493,56	2181275,68
1091	431516,04	2181286,62
1092	431623,72	2180342,74
1093	431646,39	2180278,89
1094	431784,62	2179832,70
1095	431725,63	2179768,32
1096	431744,86	2179707,53
1111	431746,18	2179703,20
1112	431761,70	2179653,98
1113	431846,95	2179635,09
1114	431913,99	2179422,58
1115	431798,59	2178884,85

Взам. инв. №	
Подп. и дата	
Инв. № подл.	

Изм.	Кол. уч.	Лист	№ док.	Подп.	Дата

2018/040-ППТ.Т1.ПЗ

Лист



1116	431792,12	2178749,14
1117	431819,60	2178695,83
1118	431774,55	2178433,23
1119	431952,17	2178363,24
1120	431944,72	2178330,95
1121	431949,54	2178328,42
1122	431984,48	2178311,53
1123	431988,30	2178318,41
1124	431991,17	2178324,51
1125	431999,15	2178340,30
1126	431966,33	2178382,38
1127	431800,38	2178447,77
1128	431843,57	2178699,53
1129	431815,38	2178754,20
1130	431821,47	2178881,87
1131	431937,76	2179423,70
1132	431864,89	2179654,67
1133	431779,64	2179673,56
1110	431766,77	2179714,52
1097	431764,97	2179720,22
1098	431751,56	2179762,57
1099	431810,55	2179826,96
1100	431646,32	2180347,55
1101	431575,21	2180967,40
1102	431538,12	2181297,36
1103	431706,00	2181379,03
1104	431711,65	2181358,83
1105	431721,28	2181361,53
1106	431707,80	2181409,68
1107	431698,17	2181406,98
1108	431704,35	2181384,90
1109	431537,46	2181303,71
1081	431512,40	2181522,16
1077	431511,36	2181531,59
1078	431496,73	2181658,78
1079	431457,69	2182295,57
1171	430994,50	2182995,17
1172	431004,32	2182996,81
1173	431006,70	2182997,35
1174	430972,76	2183045,97
1175	430967,28	2183036,27
1080	430947,22	2183066,57
1067	430818,62	2183410,38
1047	430817,59	2183413,13
1048	430763,67	2183557,29
1049	429429,71	2184656,60

Взам. инв. №	
Подп. и дата	
Инв. № подл.	

Лист

2018/040-ППТ.Т1.ПЗ

Изм.	Кол.уч.	Лист	№ док.	Подп.	Дата



1050	429377,65	2184665,30
1051	429371,14	2184684,08
1052	429394,80	2184687,24
1053	429399,16	2184686,28
1054	429400,36	2184692,21
1055	429395,06	2184693,33
1056	429369,13	2184689,86
1057	429360,68	2184714,25
1058	429075,52	2184961,05
1059	428955,90	2185053,52
1060	428950,82	2185057,34
1061	428791,14	2185182,23
1062	428732,52	2185227,83
1063	428647,78	2185239,55
1064	428615,15	2185328,59
1065	428217,19	2185661,05
1066	427626,65	2186120,36
1023	427599,38	2186139,43
1018	427595,75	2186141,90
1019	427558,97	2186167,60
1020	427420,77	2186253,48
1021	426959,57	2186384,63
1022	426411,53	2186499,92
1003	426370,61	2186506,31
988	426350,22	2186509,50
989	425853,48	2186587,03
990	425756,02	2186597,05
991	425768,15	2186714,78
992	425684,75	2186744,67
993	425681,39	2186735,37
994	425576,19	2186773,44
995	425558,85	2187240,80
996	425557,50	2187858,64
997	426011,57	2188101,34
998	426075,57	2188099,25
999	426121,46	2188126,08
1000	426168,84	2188098,37
1001	426192,65	2188139,53
1002	426170,78	2188152,15
947	426194,22	2188193,21
930	426222,68	2188243,11
931	426224,68	2188246,62
932	426233,93	2188241,51
933	426288,05	2188339,39
934	426253,80	2188358,90
935	426389,61	2188884,76

Взам. инв. №	
Подп. и дата	
Инв. № подл.	

Лист

2018/040-ППТ.Т1.ПЗ

Изм.	Кол.уч.	Лист	№ док.	Подп.	Дата



936	426634,28	2189310,88
937	426650,84	2189447,91
938	426633,21	2189754,89
939	426486,76	2189961,25
940	426425,68	2190612,08
941	426436,49	2190613,10
942	426407,78	2190917,11
943	426415,23	2190959,20
944	426402,80	2190969,75
945	426395,48	2191047,26
946	426390,94	2191046,84
900	426386,14	2191098,06
899	426377,84	2191186,50
896	426364,69	2191326,56
882	426363,47	2191339,52
883	426350,12	2191481,76
884	426354,13	2191482,06
885	426350,26	2191529,46
886	426339,66	2191528,59
887	426319,69	2191741,46
888	426324,79	2191740,66
889	426326,71	2191752,91
890	426318,49	2191754,20
891	426310,81	2191836,01
892	426149,91	2191837,80
893	426140,62	2191832,58
894	426132,91	2191837,62
895	426125,72	2191826,61
872	426073,67	2191859,99
866	426045,41	2191878,10
867	426020,33	2191894,16
868	425965,02	2191924,39
869	425895,04	2191953,58
870	425898,23	2191963,94
871	425889,74	2191966,55
1134	425885,68	2192014,78
1135	425884,24	2192016,22
1136	425885,43	2192017,42
859	425883,99	2192034,25
854	425880,90	2192069,84
855	425873,39	2192157,63
856	426027,84	2192204,53
857	426447,95	2192653,33
858	426498,34	2192798,78
843	426536,85	2192853,67
839	426539,88	2192857,98

Взам. инв. №	
Подп. и дата	
Инв. № подл.	

Лист

2018/040-ППТ.Т1.ПЗ

--

Изм.	Кол.уч.	Лист	№ док.	Подп.	Дата



840	426593,71	2192934,71
841	426638,95	2193446,05
842	426628,92	2193752,28
831	426650,28	2193831,27
817	426652,70	2193840,25
818	426703,58	2194028,48
819	426617,60	2194352,16
820	426579,61	2194550,14
821	426625,53	2194868,48
822	426586,22	2195412,71
823	426605,78	2195481,49
824	426695,08	2195671,08
825	426780,24	2195837,78
826	426933,38	2196109,50
827	427679,29	2196599,76
828	427691,18	2196608,23
829	427705,49	2196616,44
830	427753,90	2196618,76
800	427780,39	2196635,82
795	427783,84	2196638,05
796	428402,65	2197036,48
797	428727,58	2197270,63
798	429194,37	2197571,19
799	429197,83	2197573,88
1140	429209,88	2197654,68
1141	429276,03	2197700,41
1142	429357,07	2197898,70
1164	429368,21	2197902,33
1165	429371,65	2197903,45
787	429376,76	2197915,95
1143	429397,00	2197965,43
780	429401,40	2197976,25
1159	429390,10	2197974,94
1160	429372,38	2198002,39
1161	429510,59	2198106,79
1162	429530,26	2198082,37
781	430688,50	2198980,04
782	430806,40	2199082,93
783	430856,82	2199092,84
784	431055,44	2199024,89
785	431108,52	2199035,31
786	431194,39	2199110,26
764	431287,05	2199381,16
755	431294,75	2199403,66
756	431358,70	2199590,59
757	431483,39	2199781,47

Взам. инв. №	
Подп. и дата	
Инв. № подл.	

Лист

2018/040-ППТ.Т1.ПЗ

Изм.	Кол.уч.	Лист	№ док.	Подп.	Дата



758	431634,35	2200171,60
759	431695,48	2200307,93
760	431762,85	2200458,14
761	431776,65	2200708,65
762	431873,81	2201136,70
763	431935,86	2201416,39
738	431979,61	2201464,13
732	431983,59	2201468,48
733	432202,20	2201706,99
734	432334,75	2201982,93
735	432403,71	2202163,15
736	432421,62	2202200,00
737	432567,75	2202409,18
722	432614,73	2202376,36
719	432639,94	2202358,80
720	432688,05	2202325,14
721	434946,31	2202601,69
710	435252,94	2202620,59
708	435266,83	2202621,42
709	435327,70	2202625,17
703	435354,85	2202643,16
702	435358,03	2202645,26
696	435392,63	2202668,19
678	435411,13	2202680,44
679	435423,90	2202688,90
680	435485,44	2202604,53
681	435474,58	2202596,77
682	435477,98	2202591,89
683	435489,48	2202600,05
684	435546,41	2202551,57
685	435529,29	2202547,28
686	435531,72	2202537,58
687	435580,22	2202549,75
688	435577,78	2202559,45
689	435553,56	2202553,37
690	435491,86	2202605,90
691	435428,91	2202692,21
692	435444,04	2202702,24
693	435776,41	2202722,69
694	435819,63	2202751,31
695	436184,22	2203483,28
696	436371,99	2203589,62
697	438802,84	2207676,30
667	439172,10	2207782,43
600	439195,83	2207789,28
601	441742,28	2208521,17

Взам. инв. №	
Подп. и дата	
Инв. № подл.	

Изм.	Кол.уч.	Лист	№ док.	Подп.	Дата

2018/040-ППТ.Т1.ПЗ

Лист



602	444354,37	2209015,27
603	444628,26	2209004,32
604	446651,17	2208421,66
605	446686,36	2208543,82
606	447411,56	2208334,94
607	447566,05	2208293,04
608	447816,70	2208221,84
609	447930,37	2208187,30
610	448044,10	2208152,75
611	448467,88	2208053,42
612	448668,65	2207864,97
613	448812,47	2207762,37
614	449082,55	2207443,41
615	449118,24	2207462,22
616	449168,78	2207382,93
617	449173,82	2207386,19
618	449123,56	2207465,02
619	449194,12	2207502,21
620	449276,01	2207375,09
621	449283,05	2207230,54
622	449428,25	2207098,82
623	449548,61	2206988,93
624	450063,29	2206449,64
625	450165,18	2206307,87
626	450230,00	2206142,49
627	450286,21	2205927,75
628	450311,82	2205860,89
629	450595,96	2205507,87
630	450699,11	2205378,54
631	450773,58	2205285,18
632	450676,46	2205167,06
633	450796,40	2205031,86
634	450969,44	2204187,09
635	451039,34	2204108,28
636	451354,24	2203947,48
637	451334,36	2203786,66
638	451321,83	2203793,91
639	451303,19	2203761,72
640	451344,35	2203737,90
641	451355,38	2203756,95
642	451604,92	2203547,18
643	451755,35	2203407,22
644	451796,09	2203385,61
645	451970,09	2203404,09
646	451978,45	2203325,43
647	451931,51	2203322,47

Взам. инв. №	
Подп. и дата	
Инв. № подл.	

Лист

2018/040-ППТ.Т1.ПЗ



648	451926,62	2203321,51
649	451927,52	2203316,55
650	451932,11	2203317,13
651	451932,18	2203316,50
652	451979,08	2203319,46
653	451993,21	2203186,51
654	452228,00	2202990,22
655	452249,33	2202972,09
656	452305,15	2202940,17
657	452513,55	2202865,54
658	452792,41	2202798,43
659	452907,70	2202820,17
660	453163,26	2202725,31
661	453349,21	2202670,71
662	453477,53	2202545,20
663	453661,51	2202586,45
664	454036,61	2202670,53
665	454341,20	2202779,39
666	454422,51	2202868,77
488	454439,05	2202893,03
482	454441,84	2202897,09
483	454443,22	2202899,12
475	454447,40	2202905,24
476	454535,98	2203035,16
467	455005,90	2203355,74
448	455016,71	2203363,12
449	455303,51	2203558,78
450	455273,69	2203666,55
451	455245,97	2203826,83
452	455233,98	2203903,93
453	455173,25	2204252,32
454	455290,09	2204344,20
455	455449,85	2204360,77
456	455678,29	2204440,73
457	455718,27	2204458,14
458	455723,31	2204446,10
459	455729,37	2204446,10
460	455729,47	2204452,10
461	455727,30	2204452,10
462	455723,77	2204460,53
463	455748,47	2204471,29
464	455796,99	2204516,23
465	455944,91	2204708,90
466	456074,53	2204822,87
428	456133,56	2204890,87
425	456138,14	2204896,13

Взам. инв. №	
Подп. и дата	
Инв. № подл.	

Лист

2018/040-ППТ.Т1.ПЗ

Изм.	Кол.уч.	Лист	№ док.	Подп.	Дата



426	456172,30	2204935,50
427	456277,74	2205112,88
418	456388,13	2205121,15
410	456396,81	2205121,77
411	456413,46	2205123,01
412	456452,48	2205193,43
413	456494,76	2205264,56
415	456668,59	2205411,84
416	456895,35	2205461,15
417	456925,07	2205324,54
399	457030,84	2205319,56
346	457034,71	2205319,32
347	457081,61	2205317,08
348	457323,12	2205339,36
349	457384,18	2205341,51
350	457384,94	2205319,79
351	457392,49	2205312,47
352	457396,65	2205316,79
353	457390,85	2205322,42
354	457390,17	2205341,73
355	457459,81	2205344,18
356	457528,19	2205407,99
357	457618,07	2205768,96
358	458037,78	2206669,79
359	458150,29	2206807,11
360	458260,40	2206862,42
361	458414,19	2206894,19
362	458768,83	2206898,33
363	458916,05	2206907,78
364	458941,53	2206913,50
365	459027,45	2206932,82
366	459183,28	2207116,39
367	459341,32	2207324,07
368	459356,18	2207345,54
369	459907,09	2208191,98
370	459907,16	2208261,93
371	459866,85	2208331,92
372	459892,08	2208364,15
373	459931,99	2208368,88
374	459937,71	2208377,52
375	459935,62	2208378,86
376	459932,80	2208380,90
377	459928,54	2208374,51
1152	459897,30	2208370,81
378	459967,58	2208460,59
379	460117,29	2208540,00

Взам. инв. №	
Подп. и дата	
Инв. № подл.	

Лист

2018/040-ППТ.Т1.ПЗ

Изм.	Кол.уч.	Лист	№ док.	Подп.	Дата



380	460477,20	2209114,67
1151	460486,64	2209126,36
381	460554,00	2209202,85
382	460671,15	2209308,11
383	460671,40	2209553,81
384	461015,91	2209822,42
386	461326,96	2210111,88
387	461457,46	2210354,57
388	461472,93	2210364,13
389	461708,26	2210801,77
390	461706,47	2210872,89
391	461728,47	2210882,42
392	461781,77	2210972,71
393	461807,75	2210975,18
394	461868,32	2211077,79
395	461910,81	2211305,75
396	462093,88	2211392,84
397	462170,64	2211345,69
398	462320,99	2211417,22
294	462335,69	2211431,14
252	462342,18	2211437,29
253	462379,04	2211472,19
254	462377,57	2211662,64
255	462474,08	2212303,97
256	462450,77	2212430,42
257	462478,82	2212674,41
258	462572,98	2212939,47
259	462867,14	2213238,20
260	462850,30	2213387,40
261	462917,58	2213394,99
262	463046,78	2213483,41
263	463050,89	2213488,63
264	463071,12	2213500,06
265	463271,75	2213637,35
266	463762,51	2213781,63
267	463797,29	2213775,74
268	463920,58	2213860,10
269	464121,51	2213860,76
270	464486,89	2213848,23
271	464521,48	2213926,06
272	464525,42	2213925,93
273	464522,34	2213871,02
274	464522,75	2213860,78
275	464528,72	2213861,08
276	464528,34	2213870,97
277	464531,42	2213925,72

Взам. инв. №	
Подп. и дата	
Инв. № подл.	

Лист

2018/040-ППТ.Т1.ПЗ

Изм.	Кол.уч.	Лист	№ док.	Подп.	Дата



278	464616,07	2213922,81
279	464648,45	2213828,96
280	464789,63	2213793,85
281	464814,97	2213794,77
282	464951,46	2213870,55
283	465232,53	2214015,19
284	465331,30	2214171,04
285	465381,13	2214248,45
286	465531,05	2214370,86
287	465794,37	2214870,95
288	465932,46	2215030,95
289	466034,79	2215091,66
290	466117,81	2215148,14
291	466179,77	2215194,20
292	466270,43	2215277,86
293	466403,90	2215396,75
168	466467,38	2215436,04
143	466479,82	2215443,74
144	466607,73	2215522,90
145	466691,84	2215577,23
146	466813,79	2215650,42
147	467252,69	2215892,69
1148	467257,76	2215897,45
148	467270,95	2215910,25
149	467342,06	2216156,60
150	467403,67	2216138,82
151	467709,24	2216489,08
152	467824,19	2216388,80
153	467837,66	2216398,91
154	467881,29	2216364,50
155	467907,51	2216354,34
156	467931,98	2216348,87
157	467940,48	2216363,18
158	467936,73	2216365,13
159	467930,48	2216355,36
160	467909,26	2216360,10
161	467884,30	2216369,77
162	467842,62	2216402,64
163	468079,60	2216580,55
164	468131,95	2216520,11
165	468313,65	2216646,96
166	468373,09	2216692,43
167	468417,81	2216719,68
117	468682,92	2216904,76
82	468691,00	2216910,41
83	468876,62	2217040,00

Взам. инв. №	
Подп. и дата	
Инв. № подл.	

Лист

2018/040-ППТ.Т1.ПЗ

Изм.	Кол.уч.	Лист	№ док.	Подп.	Дата



84	468813,56	2217276,66
85	469061,40	2217342,70
86	469124,59	2217322,08
87	469462,09	2217493,46
88	469506,52	2217530,63
89	469590,36	2217467,94
90	469598,37	2217475,96
91	469594,06	2217480,15
92	469589,79	2217475,86
93	469511,24	2217534,58
94	469562,39	2217577,38
95	469943,08	2217637,14
96	469934,28	2217700,37
97	470178,12	2217788,73
1150	470191,85	2217802,06
98	470204,82	2217814,67
99	470231,60	2217892,09
100	470401,19	2217940,46
101	470621,15	2217791,67
102	470984,94	2217902,34
103	471019,76	2217915,17
104	471086,46	2217935,89
105	471109,59	2217995,89
106	471124,79	2217993,73
107	471237,08	2217972,21
108	471493,04	2218047,28
109	471781,49	2218164,39
110	471929,28	2218233,66
111	471935,30	2218236,48
112	471968,89	2218297,10
113	472032,37	2218276,35
114	472271,32	2218379,34
115	472332,89	2218421,72
116	472500,03	2218582,12
29	472518,80	2218596,44
15	472522,20	2218599,04
16	472552,47	2218622,13
17	472561,69	2218633,31
18	472566,80	2218637,23
19	472654,41	2218522,33
20	473592,70	2218966,34
21	473648,97	2218993,47
22	473738,95	2218853,52
23	473908,25	2218962,38
24	473971,68	2218981,22
25	473978,27	2218970,66

Взам. инв. №	
Подп. и дата	
Инв. № подл.	

Изм.	Кол. уч.	Лист	№ док.	Подп.	Дата

2018/040-ППТ.Т1.ПЗ

Лист



26	473985,03	2218969,98
27	473993,02	2218962,02
28	474004,86	2218958,00
1153	433019,56	2181556,49
1154	433028,75	2181560,45
1155	433026,75	2181565,08
1156	433037,44	2181585,99
1157	433028,54	2181590,55
1158	433013,71	2181561,55

2.5. Мероприятия по защите сохраняемых объектов капитального строительства (здание, строение, сооружение, объекты, строительство которых не завершено), существующих и строящихся на момент подготовки проекта планировки территории, а также объектов капитального строительства, планируемых к строительству в соответствии с ранее утвержденной документацией по планировке территории, от возможного негативного воздействия в связи с размещением линейного объекта

В связи с отсутствием возможного негативного воздействия при размещении линейного объекта не требуется осуществления мероприятий по защите сохраняемых объектов капитального строительства (здание, строение, сооружение, объекты, строительство которых не завершено), существующих и строящихся на момент подготовки проекта планировки территории, а также объектов капитального строительства, планируемых к строительству в соответствии с ранее утвержденной документацией по планировке территории.

Взам. инв. №	Подп. и дата	Инв. № подл.							Лист
			2018/040-ППТ.Т1.ПЗ						
			Изм.	Кол.уч.	Лист	№ док.	Подп.	Дата	

2.6 Мероприятия по сохранению объектов культурного наследия от возможного негативного воздействия в связи с размещением линейного объекта

Проектом предусмотрено строительство нефтепровода товарной нефти от УППН "Баклановка" до УППН "Оса".

В соответствии с результатами проведенной историко-культурной экспертизы проектной документации на наличие или отсутствие объектов культурного наследия, на земельных участках, подлежащих хозяйственному освоению по объекту: «Строительство нефтепровода товарной нефти УППН Баклановка – УППН Оса», в Кунгурском, Пермском муниципальных районах и Осинского городского округа Пермского края были выявлены 4 ранее неизвестных объекта археологического наследия (ОАН): «Сидяха, селище», «Малая Сидяха, селище», «Верхний Ирьяк IV, селище», «Верхний Ирьяк V, селище».

В соответствии со ст. 36 п. 3 и ст. 40 п. 1-2 Федерального закона № 73-ФЗ при разработке проектной документации по объекту: «Строительство нефтепровода товарной нефти УППН Баклановка – УППН Оса» разработан раздел об обеспечении сохранности указанных объектов.

2.7 Мероприятия по охране окружающей среды

В данном проекте существует необходимость в проведении мероприятий по охране окружающей среды.

Для предотвращения и снижения неблагоприятных последствий на состояние компонентов природной среды, а также сохранение экологической ситуации на территории проектируемых работ необходимо:

- соблюдать технологию производственного процесса;
- соблюдать нормы и правила природоохранного законодательства;
- проводить эколого-аналитический контроль за состоянием окружающей среды при эксплуатации проектируемого объекта.

Взам. инв. №	Подп. и дата	Инв. № подл.							Лист
			2018/040-ППТ.Т1.ПЗ						
Изм.	Кол.уч.	Лист	№ док.	Подп.	Дата				

Атмосферный воздух

Для сохранения состояния приземного слоя воздуха в период строительства рекомендуется:

- не допускать разведение костров и сжигание в них любых видов материалов и отходов;
- постоянно контролировать соблюдение технологических процессов в период строительно-монтажных работ с целью обеспечения минимальных выбросов загрязняющих веществ;
- параметры применяемых машин, оборудования, транспортных средств, в части состава отработавших газов, в процессе эксплуатации должны соответствовать установленным стандартам и техническим условиям предприятия-изготовителя, согласованным с санитарными органами;
- определяющим условием минимального загрязнения атмосферы отработавшими газами дизельных двигателей дорожных машин и оборудования является правильная эксплуатация двигателя, своевременная регулировка системы подачи и ввода топлива;
- при проведении технического обслуживания машин следует особое внимание уделять контрольным и регулировочным работам по системе питания, зажигания и газораспределительному механизму двигателя. Эти меры обеспечивают полное сгорание топлива, снижают его расход, значительно уменьшают выброс токсичных веществ;
- при заправке строительной техники автозаправщиком не допускать проливов ГСМ на поверхность земли.

При эксплуатации объекта выбросы в атмосферный воздух незначительны и кратковременны. В целях сокращения вредных выбросов в атмосферу от технологических процессов при эксплуатации необходимо закладывать в проекты такие решения, как:

- контроль качества строительно-монтажных работ с целью предотвращения аварийных ситуаций в дальнейшем;

Взам. инв. №	
Подп. и дата	
Инв. № подл.	

Лист

2018/040-ППТ.Т1.ПЗ

Изм. Кол. уч. Лист. № док. Подп. Дата



- более совершенное аппаратное оформление технологических процессов, разработанное с учетом требований экологии;
- комплексная автоматизация технологических и вспомогательных процессов, обеспечивающая надежную эксплуатацию проектируемых объектов;
- системы контроля степени загрязнения окружающей среды;
- системы противоаварийной защиты процесса и оборудования.

Гидросфера

Для сохранения состояния приповерхностной гидросферы рекомендуется в период строительного-монтажных работ:

- не допускать попадание ГСМ в водные объекты при производстве работ;
- осуществлять заправку строительной техники горюче-смазочными материалами на специально оборудованной площадке, расположенной за пределами водоохранных зон водных объектов;
- не производить мойку техники в водотоках.

Согласно Водному кодексу, в пределах водоохранных зон запрещается движение и стоянка транспортных средств (кроме специальных транспортных средств), за исключением их движения по дорогам и стоянки на дорогах и в специально оборудованных местах, имеющих твердое покрытие.

В границах водоохранных зон допускаются проектирование, размещение, строительство, реконструкция, ввод в эксплуатацию, эксплуатация хозяйственных и иных объектов при условии оборудования таких объектов сооружениями, обеспечивающими охрану водных объектов от загрязнения, засорения и истощения вод в соответствии с водным законодательством и законодательством в области охраны окружающей среды.

Почвы

Для минимизации отрицательного воздействия на почвы требуется:

- проведение работ строго в полосе отвода земель;
- при заправке строительной техники автозаправщиком не допускать проливов ГСМ на поверхность земли;

Взам. инв. №	
Подп. и дата	
Инв. № подл.	

– предотвращение захламления территории отходами строительства и потребления (сбор всех видов отходов в специальные контейнеры с последующим вывозом в установленные места).

Растительность

Для уменьшения отрицательного воздействия на растительность рекомендуются следующие мероприятия:

– строительно-монтажные работы должны выполняться преимущественно в зимний строительный сезон при промерзании деятельного слоя на глубину, исключая разрушение мохово-растительного покрова строительной техникой;

– работы необходимо проводить строго в установленных границах земельного отвода;

– осуществлять движение транспортной и строительной техники круглогодично только по постоянным дорогам, а в зимний период – по специально подготовленным зимним технологическим дорогам;

– с целью сохранения растительного покрова от пожара все строительные объекты обеспечить средствами пожаротушения;

– ввести запрет на выжигание растительности;

– в целях сохранения плодородного слоя почвы на площади временного и постоянного отвода по сельскохозяйственным и лесным угодьям предусмотреть комплекс мероприятий технического и биологического этапов рекультивации.

Животный мир

В соответствии с «Требованиями к предотвращению гибели объектов животного мира при осуществлении производственных процессов, а также при эксплуатации транспортных магистралей, трубопроводов, линий связи и электропередачи на территории Пермского края», утвержденных постановлением Правительства Пермского края от 15 декабря 2008 г. № 706-п, проектом предусмотрены следующие условия защиты среды обитания, популяции диких животных:

– провести с исполнителями обязательную техническую учебу по охране окружающей среды;

Взам. инв. №	
Подп. и дата	
Инв. № подл.	



– запрещение хранения и применения химических реагентов, горюче-смазочных материалов и других, опасных для объектов животного мира и среды их обитания материалов, сырья и отходов производства без осуществления мер, гарантирующих предотвращение заболеваний и гибели объектов животного мира, ухудшения среды их обитания;

– для предотвращения случайного попадания животных устанавливать ограждение на период рытья траншей, котлованов;

– ограничить доступ животных на технологические площадки путем установки ограждений и простейших отпугивающих устройств;

– соблюдать санитарных норм и правил, предписывающих утилизацию бытового мусора и пищевых отходов;

– ограничить все строительные работ строго полосой земельного отвода;

– своевременно проводить рекультивационные работы;

– соблюдать пожарную безопасность в процессе проводимых работ;

– запрещение расчистки просек под линиями связи и электропередачи, вдоль трубопроводов от подроста древесно-кустарниковой растительности в период размножения животных;

– проведение комплексного экологического мониторинга для контроля состояния основных компонентов природной среды (атмосферы, гидросферы, растительного и почвенного покрова, отходов) в течение всего периода эксплуатации нефтяного месторождения.

Предприятие, осуществляющее реализацию данного проекта, несет ответственность за сохранение и воспроизводство объектов животного мира, занесенных в Красные Книги в соответствии с законодательством РФ и законодательством субъектов РФ (ст. 24 Закона РФ «О животном мире»).

Взам. инв. №	
Подл. и дата	
Инв. № подл.	

2.8. Мероприятия по защите территорий от чрезвычайных ситуаций природного и техногенного характера, в том числе по обеспечению пожарной безопасности и гражданской обороне.

В данном проекте существует необходимость в проведении мероприятий по гражданской обороне и обеспечению пожарной безопасности.

Мероприятия по защите персонала и предупреждению чрезвычайных ситуаций, вызванных авариями на рядом расположенных объектах производственного назначения и линейных объектах, включают в себя:

- -ознакомление персонала с возможной опасностью при авариях на рядом расположенных транспортных коммуникациях, а также с характером воздействия АХОВ на организм человека, симптомами поражения людей и мерами первой медицинской помощи пострадавшим;

- -экстренная эвакуация людей с территории объекта в направлении перпендикулярном направлению ветра;

- -использование средств индивидуальной защиты;

- -наличие на проектируемом объекте комплекта медицинских средств для оказания первой помощи пострадавшим;

- -укрытие работающего персонала в ЗС ГО.

В соответствии с требованиями статьи 5 Федерального закона № 123-ФЗ каждый объект защиты должен иметь систему обеспечения пожарной безопасности.

Система обеспечения пожарной безопасности объекта создается в целях предотвращения пожара, обеспечения безопасности людей и защиты имущества при пожаре. Система обеспечения пожарной безопасности объекта защиты включает в себя:

- систему предотвращения пожара;

- систему противопожарной защиты;

- комплекс организационно-технических мероприятий по обеспечению пожарной безопасности.

Взам. инв. №	
Подп. и дата	
Инв. № подл.	

Лист

2018/040-ППТ.Т1.ПЗ

Изм Кол.уч. Лист № док Подп. Дата



Министерство образования и науки Российской Федерации
Федеральное государственное бюджетное образовательное учреждение
высшего образования
«Пермский национальный исследовательский политехнический университет»
Проектный центр «ПНИПУ-Нефтепроект»

Свидетельство № 0253-2016-5902291029-08 от 21 июня 2016 г.

ООО «ЛУКОЙЛ-ПЕРМЬ»

Документация по планировке территории
для размещения объекта «Строительство нефтепровода
товарной нефти УППН «Баклановка» - УППН «Оса»

ТЗ. Основная часть проекта межевания территории

2018/040-ПМТ

Договор №

2018/040

Взам. инв. №	
Подл. и дата	
Инв. № подл.	

Изм.	№ док.	Подп.	Дата

2020

Министерство образования и науки Российской Федерации
Федеральное государственное бюджетное образовательное учреждение
высшего образования
«Пермский национальный исследовательский политехнический университет»
Проектный центр «ПНИПУ-Нефтепроект»

Свидетельство № 0253-2016-5902291029-08 от 21 июня 2016 г.

ООО «ЛУКОЙЛ-ПЕРМЬ»

Документация по планировке территории
для размещения объекта «Строительство нефтепровода
товарной нефти УППН «Баклановка» - УППН «Оса»

ТЗ. Основная часть проекта межевания территории

2018/040-ПМТ

Договор № 2018/040

Заместитель директора по проектированию Д.Г.Малыхин

Главный инженер проекта Т.Ф. Якупов

Изм.	№ док.	Подп.	Дата

2020

Взам. инв. №	
Подл. и дата	
Инв. № подл.	

Состав проекта планировки территории и проекта межевания территории

- T1. Основная часть проекта планировки территории
 Раздел 1 «Проект планировки территории. Графическая часть»
 Раздел 2 «Положение о размещении линейных объектов»
- T2. Материалы по обоснованию проекта планировки территории
 Раздел 3 «Материалы по обоснованию проекта планировки территории. Графическая часть»
 Раздел 4 «Материалы по обоснованию проекта планировки территории. Пояснительная записка»
- T3. Основная часть проекта межевания территории
 Раздел 1 «Проект межевания территории. Пояснительная записка»
 Раздел 2 «Проект межевания территории. Графическая часть»
- T4. Материалы по обоснованию проекта межевания территории
 Раздел 3 «Материалы по обоснованию проекта межевания территории. Графическая часть»

Инва. № подл.	Подп. и дата	Взам. инв. №	2018/040-СП									
			Изм.	Кол.уч	Лист	№ док	Подп.	Дата				
Инва. № подл.	Подп. и дата	Взам. инв. №	Разраб. Зырянова				СОСТАВ ПРОЕКТА ПЛАНИРОВКИ ТЕРРИТОРИИ И ПРОЕКТА МЕЖЕВАНИЯ ТЕРРИТОРИИ			Стадия	Лист	Листов
			Проверил Рассказова							П	1	
			Нач.сектора Рассказова							Проектный центр «ПНИПУ-Нефтепроект»		

Содержание

Раздел 1 «Проект межевания территории. Пояснительная записка»	4
1.1. Основные цели и задачи разработки проекта	5
1.2. Формирование образуемых земельных участков и частей земельных участков проектируемого объекта	5
1.3. Основные сведения о лесных участках	81
Раздел 2 «Проект межевания территории. Графическая часть» Чертеж межевания территории	105

Инв. № подл.	Подп. и дата	Взам. инв. №	2018/040-ПМТ.ТЗ.С								
			Изм.	Кол.уч	Лист	№ док	Подп.	Дата			
Инв. № подл.	Подп. и дата	Взам. инв. №	СОДЕРЖАНИЕ ТОМА 3						Стадия	Лист	Листов
									П		
									Проектный центр «ПНИПУ-Нефтепроект»		
			Разраб.	Зырянова							
			Проверил	Рассказова							
			Нач.сектор	Рассказова							

**Раздел 1 «Проект межевания территории.
Пояснительная записка»**

Инв. № подл.	Подп. и дата	Взам. инв. №					Лист
			2018/040-ПМТ.ТЗ.ПЗ				
Изм.	Кол.уч.	Лист	№ док.	Подп.	Дата		



Сведения об образуемых земельных участках и частях земельных участках приведены в таблице №1. Параметры формируемых земельных участков и частей земельных участков.

Координаты образуемых земельных участков и частей земельных участков представлены в таблице №2. Координаты поворотных точек границ образуемых земельных участков и частей земельных участков.

Площади образуемых земельных участков и частей земельных участков будут уточнены по результатам проведения кадастровых работ.

Настоящим проектом не предусмотрено раздел или образование частей земельных участков, правообладателем (собственником или арендатором) которых является ООО «ЛУКОЙЛ-ПЕРМЬ», поэтому в экспликации, каталоге координат и на чертеже межевания территории отсутствуют сведения о таких частях земельных участков.

Инв. № подл.	Подп. и дата	Взам. инв. №							Лист
			2018/040-ПМТ.Т3.ПЗ						
Изм.	Кол. уч.	Лист	№ док.	Подп.	Дата				

Таблица №1. Параметры формируемых земельных участков и частей земельных участков.

№ п/п	Условный номер образуемого земельного участка/части земельного участка	Место положение образуемого или измененного земельного участка (адрес земельного участка)	Категория земель	Вид разрешенного использования по классификатору	Вид разрешенного использования по документу	Площадь, кв.м	Способ образования
Пермский муниципальный район							
1	59:32:4470101:3У1	Пермский край, Пермский муниципальный район, Паланиковский сельское поселение	Земли промышленности, энергетики, транспорта, связи, радиосвязи, телевидения, информатики, земли для обеспечения космической деятельности, земли обороны, безопасности и земли иного специального назначения	Трубопроводный транспорт (7.5)	"Строительство нефтепровода товарной нефти УППН "Баклановка" УППН "Оса"	718	образование земельного участка из земель, находящихся в государственной или муниципальной собственности
	59:32:4470101:3У1(1)					158	
	59:32:4470101:3У1(2)					127	
	59:32:4470101:3У1(3)					87	
	59:32:4470101:3У1(4)					346	
2	59:32:4350201:3У2	Пермский край, Пермский муниципальный район, Юго-Камское сельское поселение	Земли промышленности, энергетики, транспорта, связи, радиосвязи, телевидения, информатики, земли для обеспечения космической деятельности, земли обороны, безопасности и земли иного специального назначения		"Строительство нефтепровода товарной нефти УППН "Баклановка" УППН "Оса"	730	образование земельного участка из земель, находящихся в государственной или муниципальной собственности
	59:32:4350201:3У2(1)					491	
	59:32:4350201:3У2(2)					239	
3	59:32:0000000:46/чзУ1	Пермский край, Пермский муниципальный район, Пермское сельское поселение, Кукушкинское участковое лесничество, кварталы №№ 2-9, 16, 18, 22, 23, 24, 31, 32, 26-45, 47-64, 66, 68-89, 92, 106-121, 125, 126, 129-146, 148-156, 159-167, 169, 175, 178-185, 187-193, 195-201, 203, 206-211, 215	земли лесного фонда	Трубопроводный транспорт (7.5)	"Строительство нефтепровода товарной нефти УППН "Баклановка" УППН "Оса"	413345	образование части земельного участка
	59:32:0000000:46/чзУ1(1)					23679	
	59:32:0000000:46/чзУ1(2)					14134	
	59:32:0000000:46/чзУ1(3)					15821	
	59:32:0000000:46/чзУ1(4)					21176	
	59:32:0000000:46/чзУ1(5)					15818	
	59:32:0000000:46/чзУ1(6)					17595	
	59:32:0000000:46/чзУ1(7)					41186	
	59:32:0000000:46/чзУ1(8)					30463	
	59:32:0000000:46/чзУ1(9)					472	
	59:32:0000000:46/чзУ1(10)					9844	
	59:32:0000000:46/чзУ1(11)					27917	
	59:32:0000000:46/чзУ1(12)					119713	
	59:32:0000000:46/чзУ1(13)					40005	
	59:32:0000000:46/чзУ1(14)					3634	
	59:32:0000000:46/чзУ1(15)					17495	
59:32:0000000:46/чзУ1(16)	14393						
4	59:32:0000000:48/чзУ1	Пермский край, Пермский муниципальный район, Пермское сельское поселение, Рождественское участковое лесничество, кварталы №№ 27-30, 51-54, 71-86, 100-109, 111, 112, 124-129, 131-133, 145-149, 152-155, 157-164, 171, 176, 179, 180, 182-195, 199-208, 209-212, 213-220, 221-223, 225-239, 240-247, 248-254, 255-263, 264-275, 276-278, 282-285, 286-290, 293-298, 299-308, 313-380, 384, 386, 388, 393-398, 400-419	земли лесного фонда	Трубопроводный транспорт (7.5)	"Строительство нефтепровода товарной нефти УППН "Баклановка" УППН "Оса"	64655	образование части земельного участка
	59:32:0000000:48/чзУ1(1)					20059	
	59:32:0000000:48/чзУ1(2)					5206	
	59:32:0000000:48/чзУ1(3)					39390	

Взам. инв. №

Подп. и дата

Инв. № подл.

2018/040-ПМТ.Т3.ПЗ

Лист

Изм Кол уч Лист № док Подп. Дата



№ п/п	Условный номер образуемого земельного участка/части земельного участка	Местоположение образуемого или изменяемого земельного участка (адрес земельного участка)	Категория земель	Вид разрешенного использования по классификатору	Вид разрешенного использования по документу	Площадь, кв.м	Способ образования
Кушгурский муниципальный район							
5	59:24:0006000:59/чзУ1	Пермский край, Кушгурский муниципальный район, Кушгурское лесничество, Кушгурское участковое лесничество (Кушгурское), кварталы 1-7, 10-33, 37-46, Кушгурское участковое лесничество (Туркское), кварталы 1-93, Калвининское участковое лесничество (Калвининское), кварталы 1-20, 22-26, 29-37, 39-50, 52-56, 59-64, 70-76, 80-86, 90-135, Калвининское участковое лесничество (Кукуштанское), кварталы 95, 96, 117-125, 135-143, 160-165, 174-178, 192-229	земли лесного фонда	Трубопроводный транспорт (7.5)	"Строительство нефтепровода товарной нефти УППН "Баллаовка" УППН "Оса"	38111	образование части земельного участка

Изм.	Кол.уч.	Лист	№ док.	Подп.	Дата	2018/040-ПМТ.Т3.ПЗ	Лист
Индв. № подл.	Подп. и дата	Взам. инв. №					

№ п/п	Условный номер образуемого земельного участка/части земельного участка	Местоположение образуемого или изменяемого земельного участка (адрес земельного участка)	Категория земель	Вид разрешенного использования по классификатору	Вид разрешенного использования по документу	Площадь, кв.м	Способ образования
Осинский муниципальный район							
6	59:29:0000000:ЗУ3	Пермский край, Осинский городской округ	Земли промышленности, энергетики, транспорта, связи, радиовещания, телевидения, информатики, земли для обеспечения космической деятельности, земли обороны, безопасности и земли иного специального назначения	Трубопроводный транспорт (7.5)	"Строительство нефтепровода товарной нефти УППН "Баклановка" УППН "Оса"	1954	образование земельного участка из земель, находящихся в государственной или муниципальной собственности
	59:29:0000000:ЗУ3(1)					228	
	59:29:0000000:ЗУ3(2)					367	
	59:29:0000000:ЗУ3(3)					905	
	59:29:0000000:ЗУ3(4)					454	
7	59:29:0000000:ЗУ4	Пермский край, Осинский городской округ	земли сельскохозяйственного назначения	Трубопроводный транспорт (7.5)	"Строительство нефтепровода товарной нефти УППН "Баклановка" УППН "Оса"	14356	образование земельного участка из земель, находящихся в государственной или муниципальной собственности
	59:29:0000000:ЗУ4(1)					1093	
	59:29:0000000:ЗУ4(2)					172	
	59:29:0000000:ЗУ4(3)					4268	
	59:29:0000000:ЗУ4(4)					4229	
	59:29:0000000:ЗУ4(5)					239	
	59:29:0000000:ЗУ4(6)					691	
	59:29:0000000:ЗУ4(7)					3096	
	59:29:0000000:ЗУ4(8)					372	
59:29:0000000:ЗУ4(9)	196						
8	59:29:0000000:ЗУ5	Пермский край, Осинский городской округ	земли сельскохозяйственного назначения	Трубопроводный транспорт (7.5)	"Строительство нефтепровода товарной нефти УППН "Баклановка" УППН "Оса"	48509	образование земельного участка из земель, находящихся в государственной или муниципальной собственности
	59:29:0000000:ЗУ5(1)					13360	
	59:29:0000000:ЗУ5(2)					2016	
	59:29:0000000:ЗУ5(3)					4053	
	59:29:0000000:ЗУ5(4)					29080	
9	59:29:1400008:ЗУ6	Пермский край, Осинский городской округ	земли сельскохозяйственного назначения	Трубопроводный транспорт (7.5)	"Строительство нефтепровода товарной нефти УППН "Баклановка" УППН "Оса"	37299	образование земельного участка из земель, находящихся в государственной или муниципальной собственности
	59:29:1400008:ЗУ6(1)					7575	
	59:29:1400008:ЗУ6(2)					6250	
	59:29:1400008:ЗУ6(3)					3712	
	59:29:1400008:ЗУ6(4)					5810	
	59:29:1400008:ЗУ6(5)					156	
	59:29:1400008:ЗУ6(6)					122	
	59:29:1400008:ЗУ6(7)					2350	
	59:29:1400008:ЗУ6(8)					2836	
	59:29:1400008:ЗУ6(9)					6462	
59:29:1400008:ЗУ6(10)	2026						

Взам. инв. №	
Подп. и дата	
Инв. № подл.	

Изм.	Кол. уч.	Лист	№ док.	Подп.	Дата

2018/040-ПМТ.Т3.ПЗ

Лист



№ п/п	Условный номер образуемого земельного участка/части земельного участка	Местоположение образуемого или изменяемого земельного участка (адрес земельного участка)	Категория земель	Вид разрешенного использования по классификатору	Вид разрешенного использования по документу	Площадь, кв.м	Способ образования
10	59:29:0000000:3У7	Пермский край, Озюмский городской округ	земли сельскохозяйственного назначения	Трубопроводный транспорт (7.5)	"Строительство нефтепровода товарной нефти УППН "Баклановка" УППН "Оса"	53673	образование земельного участка из земель, находящихся в государственной или муниципальной собственности
	59:29:0000000:3У7(1)					747	
	59:29:0000000:3У7(2)					3967	
	59:29:0000000:3У7(3)					425	
	59:29:0000000:3У7(4)					24	
	59:29:0000000:3У7(5)					2945	
	59:29:0000000:3У7(6)					93	
	59:29:0000000:3У7(7)					180	
	59:29:0000000:3У7(8)					1172	
	59:29:0000000:3У7(9)					10314	
	59:29:0000000:3У7(10)					135	
	59:29:0000000:3У7(11)					2041	
	59:29:0000000:3У7(12)					195	
	59:29:0000000:3У7(13)					2359	
	59:29:0000000:3У7(14)					124	
	59:29:0000000:3У7(15)					93	
	59:29:0000000:3У7(16)					6135	
	59:29:0000000:3У7(17)					18389	
59:29:0000000:3У7(18)	4335						
11	59:29:0000000:3У8	Пермский край, Озюмский городской округ, Озюмское городское поселение	земли сельскохозяйственного назначения	Трубопроводный транспорт (7.5)	"Строительство нефтепровода товарной нефти УППН "Баклановка" УППН "Оса"	62191	образование земельного участка из земель, находящихся в государственной или муниципальной собственности
	59:29:0000000:3У8(1)					380	
	59:29:0000000:3У8(2)					1880	
	59:29:0000000:3У8(3)					334	
	59:29:0000000:3У8(4)					1256	
	59:29:0000000:3У8(5)					229	
	59:29:0000000:3У8(6)					728	
	59:29:0000000:3У8(7)					3461	
	59:29:0000000:3У8(8)					1806	
	59:29:0000000:3У8(9)					132	
	59:29:0000000:3У8(10)					1317	
	59:29:0000000:3У8(11)					211	
	59:29:0000000:3У8(12)					1063	
	59:29:0000000:3У8(13)					1025	
	59:29:0000000:3У8(14)					142	
	59:29:0000000:3У8(15)					16139	
	59:29:0000000:3У8(16)					1062	
	59:29:0000000:3У8(17)					2689	
	59:29:0000000:3У8(18)					1767	
	59:29:0000000:3У8(19)					36	
	59:29:0000000:3У8(20)					507	
	59:29:0000000:3У8(21)					25786	
59:29:0000000:3У8(22)	221						

Взам. инв. №

Подп. и дата

Инв. № подл.

Лист

2018/040-ПМТ.Т3.ПЗ

Изм. Кол. уч. Лист № док. Подп. Дата



№ п/п	Условный номер образуемого земельного участка/части земельного участка	Местоположение образуемого или изменяемого земельного участка (адрес земельного участка)	Категория земель	Вид разрешенного использования по классификатору	Вид разрешенного использования по документу	Площадь, кв.м	Способ образования
12	59:29:0000000:3У9	Первомайский край, Оснянский городской округ	земли сельскохозяйственного назначения	Трубопроводный транспорт (7.5)	"Строительство нефтепровода товарной нефти УИПН "Баклановка" - УИПН "Оса"	27162	образование земельного участка из земель, находящихся в государственной или муниципальной собственности
	477						
	59:29:0000000:3У9(1)					359	
	59:29:0000000:3У9(2)					204	
	59:29:0000000:3У9(3)					1238	
	59:29:0000000:3У9(4)					1850	
	59:29:0000000:3У9(5)					2521	
	59:29:0000000:3У9(6)					294	
	59:29:0000000:3У9(7)					653	
	59:29:0000000:3У9(8)					2089	
	59:29:0000000:3У9(9)					6619	
	59:29:0000000:3У9(10)					315	
	59:29:0000000:3У9(11)					4043	
	59:29:0000000:3У9(12)					114	
	59:29:0000000:3У9(13)					736	
	59:29:0000000:3У9(14)					955	
	59:29:0000000:3У9(15)					964	
	59:29:0000000:3У9(16)					1545	
	59:29:0000000:3У9(17)					894	
	59:29:0000000:3У9(18)					130	
	59:29:0000000:3У9(19)					19	
59:29:0000000:3У9(20)	1143						
59:29:0000000:3У9(21)							
13	59:29:1430401:3У10	Первомайский край, Оснянский городской округ	земли сельскохозяйственного назначения	Трубопроводный транспорт (7.5)	"Строительство нефтепровода товарной нефти УИПН "Баклановка" - УИПН "Оса"	738	образование земельного участка из земель, находящихся в государственной или муниципальной собственности
14	59:29:0000000:861/чзу1	Первомайский край, Оснянский муниципальный район, Оснянское лесничество, Оснянское сельское участковое лесничество (СПК "Ключи"), кварталы 1-18	земли лесного фонда	Трубопроводный транспорт (7.5)	"Строительство нефтепровода товарной нефти УИПН "Баклановка" - УИПН "Оса"	40562	образование части земельного участка
	59:29:0000000:861/чзу1(1)					3917	
	59:29:0000000:861/чзу1(2)					751	
	59:29:0000000:861/чзу1(3)					4026	
	59:29:0000000:861/чзу1(4)					5677	
	59:29:0000000:861/чзу1(5)					8754	
	59:29:0000000:861/чзу1(6)					1317	
	59:29:0000000:861/чзу1(7)					7635	
	59:29:0000000:861/чзу1(8)					1638	
	59:29:0000000:861/чзу1(9)					1973	
	59:29:0000000:861/чзу1(10)					454	
59:29:0000000:861/чзу1(11)	4400						
15	59:29:0000000:4639/чзу1	Первомайский край, Оснянский муниципальный район, Оснянское лесничество, Оснянское сельское участковое лесничество (СПК "Комарово"), кварталы 1-10	земли лесного фонда	Трубопроводный транспорт (7.5)	"Строительство нефтепровода товарной нефти УИПН "Баклановка" - УИПН "Оса"	14654	образование части земельного участка
	59:29:0000000:4639/чзу1(1)					4003	
	59:29:0000000:4639/чзу1(2)					10651	

Взам. инв. №

Подп. и дата

Инв. № подл.

2018/040-ПМТ.Т3.ПЗ

Лист

Изм Кол уч Лист № док Подп. Дата



№ п/п	Условный номер образуемого земельного участка/части земельного участка	Местоположение образуемого или изменяемого земельного участка (адрес земельного участка)	Категория земель	Вид разрешенного использования по классификатору	Вид разрешенного использования по документу	Площадь, кв.м	Способ образования
16	59:29:0000000:863/чзу1	Пермский край, Осинский муниципальный район, Осинское лесничество, Осинское сельское участковое лесничество (СПК "Горы"), кварталы 1-14	земли лесного фонда	Трубопроводный транспорт (7.5)	"Строительство нефтепровода товарной нефти УПШН "Баклановка" УПШН "Оса"	60944	образование части земельного участка
	59:29:0000000:863/чзу2(1)					801	
	59:29:0000000:863/чзу1(2)					6135	
	59:29:0000000:863/чзу1(3)					283	
	59:29:0000000:863/чзу1(4)					3653	
	59:29:0000000:863/чзу1(5)					2809	
	59:29:0000000:863/чзу1(6)					703	
	59:29:0000000:863/чзу1(7)					710	
	59:29:0000000:863/чзу1(8)					2660	
	59:29:0000000:863/чзу1(9)					12494	
	59:29:0000000:863/чзу1(10)					3272	
59:29:0000000:863/чзу1(11)	27424						
17	59:29:0000000:865/чзу1	Пермский край, р-н Осинский, Осинское лесничество, Осинское сельское участковое лесничество (Колхоз "Колос", кварталы 1-14, 21,24	земли лесного фонда	Трубопроводный транспорт (7.5)	"Строительство нефтепровода товарной нефти УПШН "Баклановка" УПШН "Оса"	59051	образование части земельного участка
	59:29:0000000:865/чзу1(1)					9224	
	59:29:0000000:865/чзу1(2)					808	
	59:29:0000000:865/чзу1(3)					18063	
	59:29:0000000:865/чзу1(4)					784	
	59:29:0000000:865/чзу1(5)					10	
	59:29:0000000:865/чзу1(6)					6116	
	59:29:0000000:865/чзу1(7)					1728	
	59:29:0000000:865/чзу1(8)					1956	
	59:29:0000000:865/чзу1(9)					17954	
	59:29:0000000:865/чзу1(10)					73	
	59:29:0000000:865/чзу1(11)					1095	
59:29:0000000:865/чзу1(12)	1240						
18	59:29:0000000:859/чзу1	Пермский край, Осинский муниципальный район, Осинское лесничество, Осинское сельское участковое лесничество (Колхоз "Путь Ленина"), кварталы 1-10	земли лесного фонда	Трубопроводный транспорт (7.5)	"Строительство нефтепровода товарной нефти УПШН "Баклановка" УПШН "Оса"	3079	образование части земельного участка
	59:29:0000000:859/чзу1(1)					944	
	59:29:0000000:859/чзу1(2)					2135	
19	59:29:0000000:859/чзу2	Пермский край, Осинский муниципальный район, Осинское лесничество, Осинское сельское участковое лесничество (Колхоз "Путь Ленина"), кварталы 1-10	земли лесного фонда	Трубопроводный транспорт (7.5)	"Строительство нефтепровода товарной нефти УПШН "Баклановка" УПШН "Оса"	13284	образование части земельного участка
20	59:29:0000000:864/чзу1	Пермский край, Осинский муниципальный район, Осинское лесничество, Осинское сельское участковое лесничество (Совхоз "Гамидрей"), кварталы 1-7	земли лесного фонда	Трубопроводный транспорт (7.5)	"Строительство нефтепровода товарной нефти УПШН "Баклановка" УПШН "Оса"	16535	образование части земельного участка
	59:29:0000000:864/чзу1(1)					1766	
	59:29:0000000:864/чзу1(2)					386	
	59:29:0000000:864/чзу1(3)					2643	
	59:29:0000000:864/чзу1(4)					98	
	59:29:0000000:864/чзу1(5)					9625	
	59:29:0000000:864/чзу1(6)					58	
	59:29:0000000:864/чзу1(7)					553	
	59:29:0000000:864/чзу1(8)					1160	
59:29:0000000:864/чзу1(9)	246						

Взам. инв. №

Подп. и дата

Инв. № подл.

2018/040-ПМТ.Т3.ПЗ

Лист



№ п/п	Условный номер образуемого земельного участка/части земельного участка	Местоположение образуемого или измененного земельного участка (адрес земельного участка)	Категория земель	Вид разрешенного использования по классификатору	Вид разрешенного использования по документу	Площадь, кв.м	Способ образования
21	59:29:0000000:864/чзу2	Пермский край, Осинский муниципальный район, Осинское лесничество, Осинское сельское участковое лесничество (Совхоз "Гамовидный"), кварталы 1-7	земли лесного фонда	Трубопроводный транспорт (7.5)	"Строительство нефтепровода товарной нефти УППН "Баклановка" УППН "Оса"	252	образование части земельного участка
22	59:29:0000000:868/чзу1	Пермский край, Осинский муниципальный район, Осинское лесничество, Осинское сельское участковое лесничество (ТОО "Надежда"), кварталы 2, 12, 13	земли лесного фонда	Трубопроводный транспорт (7.5)	"Строительство нефтепровода товарной нефти УППН "Баклановка" УППН "Оса"	2681	образование части земельного участка
23	59:29:0000000:14/чзу1(1)	Пермский край, Осинский муниципальный район, Осинское лесничество, Осинское участковое лесничество (Осинское), кварталы 1-175, Беляевское участковое лесничество (Беляевское), кварталы 1-110, Крыловское участковое лесничество (Крыловское), кварталы 1-24, 26-31, 55-63, 72, 76, 81-89, 92-97, 100-104, Крыловское участковое лесничество (Горское), кварталы 1-126	земли лесного фонда	Трубопроводный транспорт (7.5)	"Строительство нефтепровода товарной нефти УППН "Баклановка" УППН "Оса"	670514	образование части земельного участка
	59:29:0000000:14/чзу1(1)					29097	
	59:29:0000000:14/чзу1(2)					28597	
	59:29:0000000:14/чзу1(3)					23345	
	59:29:0000000:14/чзу1(4)					10675	
	59:29:0000000:14/чзу1(5)					102118	
	59:29:0000000:14/чзу1(6)					17757	
	59:29:0000000:14/чзу1(7)					40274	
	59:29:0000000:14/чзу1(8)					407	
	59:29:0000000:14/чзу1(9)					26766	
	59:29:0000000:14/чзу1(10)					30703	
	59:29:0000000:14/чзу1(11)					40909	
	59:29:0000000:14/чзу1(12)					666	
	59:29:0000000:14/чзу1(13)					182804	
59:29:0000000:14/чзу1(14)	136396						
24	59:29:0910001:48/чзу1	Пермский край, Осинский район, Пальское сельское поселение, урочище "Верх. Полуденная"	Земли сельскохозяйственного назначения	Трубопроводный транспорт (7.5)	"Строительство нефтепровода товарной нефти УППН "Баклановка" УППН "Оса"	12395	образование части земельного участка
25	59:29:1400005:237/чзу1	Пермский край, Осинский р-н, Горское сельское поселение, урочище "На Горе"	Земли сельскохозяйственного назначения	Трубопроводный транспорт (7.5)	"Строительство нефтепровода товарной нефти УППН "Баклановка" УППН "Оса"	20760	образование части земельного участка
26	59:29:1400008:152/чзу1	Пермский край, Осинский район, Горское сельское поселение, колхоз "Красногорец" (СПК "Горы")	Земли сельскохозяйственного назначения	Трубопроводный транспорт (7.5)	"Строительство нефтепровода товарной нефти УППН "Баклановка" УППН "Оса"	14111	образование части земельного участка

Взам. инв. №

Подп. и дата

Инв. № подл.

2018/040-ПМТ.Т3.ПЗ

Лист

Изм. Кол. уч. Лист № док. Подп. Дата



№ п/п	Условный номер образуемого земельного участка/части земельного участка	Местоположение образуемого или изменяемого земельного участка (адрес земельного участка)	Категория земель	Вид разрешенного использования по классификатору	Вид разрешенного использования по документу	Площадь, кв.м	Способ образования
27	59:29:1400008:151/чзу1	Пермский край, Осинский район, Горское сельское поселение, колхоз "Красногорск" (СПК "Горы")	Земли сельскохозяйственного назначения	Трубопроводный транспорт (7.5)	"Строительство нефтепровода товарной нефти УППН "Баклановка" - УППН "Оса"	18589	образование части земельного участка
28	59:29:1400008:12/чзу1	Пермский край, Осинский район, Гремячское с/п, урочище Интернационал	Земли сельскохозяйственного назначения	Трубопроводный транспорт (7.5)	"Строительство нефтепровода товарной нефти УППН "Баклановка" - УППН "Оса"	18034	образование части земельного участка
29	59:29:1400008:11/чзу1	Пермский край, Осинский район, Гремячское с/п, урочище Интернационал	Земли сельскохозяйственного назначения	Трубопроводный транспорт (7.5)	"Строительство нефтепровода товарной нефти УППН "Баклановка" - УППН "Оса"	6508	образование части земельного участка
30	59:29:1400008:160/чзу1	Пермский край, Осинский район, Гремячское сельское поселение, урочище "Круглая яма"	Земли сельскохозяйственного назначения	Трубопроводный транспорт (7.5)	"Строительство нефтепровода товарной нефти УППН "Баклановка" - УППН "Оса"	1266	образование части земельного участка
	59:29:1400008:160/чзу1(1)					131	
	59:29:1400008:160/чзу1(2)					44	
	59:29:1400008:160/чзу1(3)					1091	
31	59:29:1400008:154/чзу1	Пермский край, Осинский район, Гремячское с/п, примерно в 3800 м по направлению на северо-восток от ориентира с.Гремяча	Земли сельскохозяйственного назначения	Трубопроводный транспорт (7.5)	"Строительство нефтепровода товарной нефти УППН "Баклановка" - УППН "Оса"	9923	образование части земельного участка
32	59:29:1400008:148/чзу1	Пермский край, Осинский район, Гремячское с/пос., примерно в 3700 м на северо-восток от с. Гремяча	Земли сельскохозяйственного назначения	Трубопроводный транспорт (7.5)	"Строительство нефтепровода товарной нефти УППН "Баклановка" - УППН "Оса"	6370	образование части земельного участка
33	59:29:1400008:147/чзу1	Пермский край, Осинский район, Гремячское с/пос., в 3400 м на северо-восток от с. Гремяча	Земли сельскохозяйственного назначения	Трубопроводный транспорт (7.5)	"Строительство нефтепровода товарной нефти УППН "Баклановка" - УППН "Оса"	788	образование части земельного участка
34	59:29:1400008:146/чзу1	Пермский край, Осинский район, Гремячское с/п, 3200м на северо-восток от с. Гремяча	Земли сельскохозяйственного назначения	Трубопроводный транспорт (7.5)	"Строительство нефтепровода товарной нефти УППН "Баклановка" - УППН "Оса"	8566	образование части земельного участка
35	59:29:1400008:97/чзу1	Пермский край, Осинский район, Гремячское с/п, участок находится примерно в 3700 м по направлению на северо-восток от ориентира с. Гремяча	Земли сельскохозяйственного назначения	Трубопроводный транспорт (7.5)	"Строительство нефтепровода товарной нефти УППН "Баклановка" - УППН "Оса"	6516	образование части земельного участка
	59:29:1400008:97/чзу1(1)					6064	
	59:29:1400008:97/чзу1(2)					452	
36	59:29:1400008:96/чзу1	Пермский край, Осинский район, Гремячское сельское поселение, участок находится примерно в 3000 м по направлению на северо-восток от ориентира с. Гремяча	Земли сельскохозяйственного назначения	Трубопроводный транспорт (7.5)	"Строительство нефтепровода товарной нефти УППН "Баклановка" - УППН "Оса"	5333	образование части земельного участка
	59:29:1400008:96/чзу1(1)					3238	
	59:29:1400008:96/чзу1(2)					2095	
37	59:29:1700001:120/чзу1	Пермский край, Осинский район, Гремячское с/п, примерно в 600 м по направлению на юго-восток от ориентира д. Язлова	Земли сельскохозяйственного назначения	Трубопроводный транспорт (7.5)	"Строительство нефтепровода товарной нефти УППН "Баклановка" - УППН "Оса"	7216	образование части земельного участка

Взам. инв. №

Подп. и дата

Инв. № подл.

2018/040-ПМТ.Т3.ПЗ

Лист

Изм Кол.уч. Лист № док Подп. Дата



№ п/п	Условный номер образуемого земельного участка/части земельного участка	Местоположение образуемого или изменяемого земельного участка (адрес земельного участка)	Категория земель	Вид разрешенного использования по классификатору	Вид разрешенного использования по документу	Площадь, кв.м	Способ образования
38	59:29:1700001:275/чзу1	Пермский край, Осинский район, Гремячское с/п, урочище "Пальмино" примерно в 600 м по направлению на юго-восток от ориентира д. Язлова	Земли сельскохозяйственного назначения	Трубопроводный транспорт (7.5)	"Строительство нефтепровода товарной нефти УППН "Баклановка" УППН "Оса"	2943	образование части земельного участка
39	59:29:1700001:330/чзу1	Пермский край, Осинский район, Гремячское с/п, в 100 м на юго-восток от д. Язлова	Земли сельскохозяйственного назначения	Трубопроводный транспорт (7.5)	"Строительство нефтепровода товарной нефти УППН "Баклановка" УППН "Оса"	16625	образование части земельного участка
40	59:29:1700001:329/чзу1	Пермский край, Осинский район, Гремячское с/п, в 100 м на юго-восток от д. Язлова	Земли сельскохозяйственного назначения	Трубопроводный транспорт (7.5)	"Строительство нефтепровода товарной нефти УППН "Баклановка" УППН "Оса"	468	образование части земельного участка
41	59:29:1700001:206/чзу1	Пермский край, Осинский р-н, Гремячское с/п	Земли сельскохозяйственного назначения	Трубопроводный транспорт (7.5)	"Строительство нефтепровода товарной нефти УППН "Баклановка" УППН "Оса"	3081	образование части земельного участка
	59:29:1700001:206/чзу1(1)					1338	
	59:29:1700001:206/чзу1(2)					1743	
42	59:29:1420001:42/чзу1	Пермский край, р-н Осинский, с/п Крыловское, водозбор "Крылово" в пойме р. Тулва	Земли промышленности, энергетики, транспорта, связи, радиовещания, телевидения, информатики, земли для обеспечения космической деятельности, земли обороны, безопасности и земли иного специального назначения	Трубопроводный транспорт (7.5)	"Строительство нефтепровода товарной нефти УППН "Баклановка" УППН "Оса"	6927	образование части земельного участка
	59:29:1420001:42/чзу1(1)					79	
	59:29:1420001:42/чзу1(2)					6848	
43	59:29:1420001:419/чзу1	Пермский край, Осинский район, Крыловское сельское поселение, 500 м. севернее н. п. Крылово	Земли сельскохозяйственного назначения	Трубопроводный транспорт (7.5)	"Строительство нефтепровода товарной нефти УППН "Баклановка" УППН "Оса"	26480	образование части земельного участка
44	59:29:1420001:418/чзу1	Пермский край, Осинский район, Крыловское сельское поселение, 1500 м. севернее н.п. Крылово	Земли сельскохозяйственного назначения	Трубопроводный транспорт (7.5)	"Строительство нефтепровода товарной нефти УППН "Баклановка" УППН "Оса"	6298	образование части земельного участка
45	59:29:1420001:442/чзу1	Пермский край, Осинский р-н, Крыловское с/п, примерно в 2600 м по направлению на юго-восток от с. Гамиды	Земли сельскохозяйственного назначения	Трубопроводный транспорт (7.5)	"Строительство нефтепровода товарной нефти УППН "Баклановка" УППН "Оса"	2034	образование части земельного участка
46	59:29:1420001:414/чзу1	Пермский край, Осинский р-н, с/п Крыловское, совхоз Гамидский	Земли сельскохозяйственного назначения	Трубопроводный транспорт (7.5)	"Строительство нефтепровода товарной нефти УППН "Баклановка" УППН "Оса"	930	образование части земельного участка

Взам. инв. №

Подп. и дата

Инв. № подл.

Изм.	Кол.уч.	Лист	№ док.	Подп.	Дата

2018/040-ПМТ.Т3.ПЗ

Лист



№ п/п	Условный номер образуемого земельного участка/части земельного участка	Местоположение образуемого или именяемого земельного участка (адрес земельного участка)	Категория земель	Вид разрешенного использования по классификатору	Вид разрешенного использования по документу	Площадь, кв.м	Способ образования
47	59:29:1420001:403/чзу1	Пермский край, Осинский р-н, Крыловское с/п, примерно в 2400 м по направлению на юго-восток от с. Гамзиды	Земли сельскохозяйственного назначения	Трубопроводный транспорт (7.5)	"Строительство нефтепровода товарной нефти УППН "Баклановка" УППН "Оса"	31952	образование части земельного участка
48	59:29:1430401:6955/чзу1	Пермский край, Осинский район, Крыловское с/п, вдоль автодороги "Оса-Чернушка" в районе с. Крылово	Земли сельскохозяйственного назначения	Трубопроводный транспорт (7.5)	"Строительство нефтепровода товарной нефти УППН "Баклановка" УППН "Оса"	16731	образование части земельного участка
	13967						
	2764						
49	59:29:1430401:6519/чзу1	Пермский край, Осинский район, Крыловское с/п, примерно в 3400 м на юго-запад от с. Гамзиды	Земли сельскохозяйственного назначения	Трубопроводный транспорт (7.5)	УППН "Баклановка" УППН "Оса"	7941	образование части земельного участка
50	59:29:1430401:6542/чзу1	Пермский край, Осинский район, Крыловское с/п, совхоз Гамзидский	Земли сельскохозяйственного назначения	Трубопроводный транспорт (7.5)	"Строительство нефтепровода товарной нефти УППН "Баклановка" УППН "Оса"	3622	образование части земельного участка
51	59:29:1430401:4392/чзу1	Пермский край, Осинский р-н, с/п Крыловское, в 3800 м на ю-в от с.Гамзиды	Земли сельскохозяйственного назначения	Трубопроводный транспорт (7.5)	"Строительство нефтепровода товарной нефти УППН "Баклановка" УППН "Оса"	10364	образование части земельного участка
52	59:29:1430401:4393/чзу1	Пермский край, Осинский р-н, с/п Крыловское, в 3800 м на ю-в от с.Гамзиды	Земли сельскохозяйственного назначения	Трубопроводный транспорт (7.5)	"Строительство нефтепровода товарной нефти УППН "Баклановка" УППН "Оса"	6493	образование части земельного участка
53	59:29:1430401:4395/чзу1	Пермский край, Осинский р-н, с/п Крыловское, в 3000 м на ю-в от с.Гамзиды	Земли сельскохозяйственного назначения	Трубопроводный транспорт (7.5)	"Строительство нефтепровода товарной нефти УППН "Баклановка" УППН "Оса"	8102	образование части земельного участка
54	59:29:1430401:4396/чзу1	Пермский край, Осинский р-н, с/п Крыловское, в 2600 м на ю-в от с.Гамзиды	Земли сельскохозяйственного назначения	Трубопроводный транспорт (7.5)	"Строительство нефтепровода товарной нефти УППН "Баклановка" УППН "Оса"	7965	образование части земельного участка
	503						
	7462						
55	59:29:1430401:4378/чзу1	Пермский край, р-н Осинский, с/п Крыловское, 1300 м юго-западнее с. Гамзиды	Земли сельскохозяйственного назначения	Трубопроводный транспорт (7.5)	"Строительство нефтепровода товарной нефти УППН "Баклановка" УППН "Оса"	9026	образование части земельного участка
56	59:29:1430401:6595/чзу1	край Пермский, р-н Осинский, с/п Крыловское, урочище "За еудром"	Земли сельскохозяйственного назначения	Трубопроводный транспорт (7.5)	"Строительство нефтепровода товарной нефти УППН "Баклановка" УППН "Оса"	4186	образование части земельного участка
57	59:29:1430401:4373/чзу1	Пермский край, р-н Осинский, с/п Крыловское, 2400 м западнее с. Гамзиды	Земли сельскохозяйственного назначения	Трубопроводный транспорт (7.5)	"Строительство нефтепровода товарной нефти УППН "Баклановка" УППН "Оса"	6779	образование части земельного участка

Взам. инв. №

Подп. и дата

Инв. № подл.

Изм.	Кол.уч.	Лист	№ док.	Подп.	Дата

2018/040-ПМТ.Т3.ПЗ

Лист



№ п/п	Условный номер образуемого земельного участка/части земельного участка	Местоположение образуемого или изменяемого земельного участка (адрес земельного участка)	Категория земель	Вид разрешенного использования по классификатору	Вид разрешенного использования по документу	Площадь, кв.м	Способ образования
58	59:29:1430401:7220/чзу1	Пермский край, Осинский район, Осинское городское поселение, Крыловское сельское поселение, в 500 м южнее д. Сиваково	Земли сельскохозяйственного назначения	Трубопроводный транспорт (7.5)	"Строительство нефтепровода товарной нефти УППН "Баклановка" УППН "Оса"	4792	образование части земельного участка
59	59:29:1430401:6958/чзу1	Пермский край, Осинский район, Крыловское сельское поселение, в 400м южнее д. Сиваково	Земли сельскохозяйственного назначения	Трубопроводный транспорт (7.5)	"Строительство нефтепровода товарной нефти УППН "Баклановка" УППН "Оса"	7755	образование части земельного участка
60	59:29:0000000:298/чзу1	Пермский край, Осинский район, Осинское городское поселение, З.Ю д.Сиваково	Земли сельскохозяйственного назначения	Трубопроводный транспорт (7.5)	"Строительство нефтепровода товарной нефти УППН "Баклановка" УППН "Оса"	8088	образование части земельного участка
	59:29:0000000:298/чзу1(1)					3280	
	59:29:0000000:298/чзу1(2)					4808	
61	59:29:1430401:4023/чзу1	Пермский край, Осинский район, Осинское городское поселение, в 0,1 км на юг от д.Сиваково	Земли сельскохозяйственного назначения	Трубопроводный транспорт (7.5)	"Строительство нефтепровода товарной нефти УППН "Баклановка" УППН "Оса"	648	образование части земельного участка
62	59:29:1430401:6621/чзу1	Пермский край, Осинский район, Осинское городское поселение	Земли сельскохозяйственного назначения	Трубопроводный транспорт (7.5)	"Строительство нефтепровода товарной нефти УППН "Баклановка" УППН "Оса"	13547	образование части земельного участка
	59:29:1430401:6621/чзу1(1)					2578	
	59:29:1430401:6621/чзу1(2)					2959	
	59:29:1430401:6621/чзу1(3)					5693	
	59:29:1430401:6621/чзу1(4)					2317	
63	59:29:1430401:6933/чзу1	Пермский край, Осинский район, Осинское городское поселение, в 1000м западнее д. Сивакова	Земли сельскохозяйственного назначения	Трубопроводный транспорт (7.5)	"Строительство нефтепровода товарной нефти УППН "Баклановка" УППН "Оса"	8241	образование части земельного участка
64	59:29:1430401:7171/чзу1	Пермский край, Осинский р-н, Осинское городское поселение	Земли сельскохозяйственного назначения	Трубопроводный транспорт (7.5)	"Строительство нефтепровода товарной нефти УППН "Баклановка" УППН "Оса"	1768	образование части земельного участка
65	59:29:1430401:6719/чзу1	Пермский край, Осинский район, ГП Осинское	Земли сельскохозяйственного назначения	Трубопроводный транспорт (7.5)	"Строительство нефтепровода товарной нефти УППН "Баклановка" УППН "Оса"	257	образование части земельного участка
66	59:29:1430401:7178/чзу1	Пермский край, Осинский район, Осинское городское поселение	Земли сельскохозяйственного назначения	Трубопроводный транспорт (7.5)	"Строительство нефтепровода товарной нефти УППН "Баклановка" УППН "Оса"	5333	образование части земельного участка
	59:29:1430401:7178/чзу1(1)					4941	
	59:29:1430401:7178/чзу1(2)					392	
67	59:29:1430401:3385/чзу1	край Пермский, р-н Осинский, Осинское городское поселение, урочище "Ягодка"	Земли сельскохозяйственного назначения	Трубопроводный транспорт (7.5)	"Строительство нефтепровода товарной нефти УППН "Баклановка" УППН "Оса"	362	образование части земельного участка
68	59:29:1430401:6850/чзу1	Пермский край, Осинский район, в границах Осинского городского поселения	Земли сельскохозяйственного назначения	Трубопроводный транспорт (7.5)	"Строительство нефтепровода товарной нефти УППН "Баклановка" УППН "Оса"	11947	образование части земельного участка
	59:29:1430401:6850/чзу1(1)					230	
	59:29:1430401:6850/чзу1(2)					11717	

Взам. инв. №

Подп. и дата

Инв. № подл.

Лист

2018/040-ПМТ.Т3.ПЗ

Изм Кол.уч. Лист № док Подп. Дата



№ п/п	Условный номер образуемого земельного участка/части земельного участка	Местоположение образуемого или изменяемого земельного участка (адрес земельного участка)	Категория земель	Вид разрешенного использования по классификатору	Вид разрешенного использования по документу	Площадь, кв.м	Способ образования
69	59:29:1430401:7176/чзу1	Пермский край, Осинский район, Осинское городское поселение	Земли сельскохозяйственного назначения	Трубопроводный транспорт (7.5)	"Строительство нефтепровода товарной нефти УППН "Баклановка" - УППН "Оса"	872	образование части земельного участка
	59:29:1430401:7176/чзу1(1)					821	
	59:29:1430401:7176/чзу1(2)					51	
70	59:29:1430401:6730/чзу1	Пермский край, Осинский район, ГП Осинское, примерно в 1500 м на юг от ориентира: п. Светлый	Земли сельскохозяйственного назначения	Трубопроводный транспорт (7.5)	"Строительство нефтепровода товарной нефти УППН "Баклановка" - УППН "Оса"	75	образование части земельного участка
71	59:29:1430401:6770/чзу1	Пермский край, Осинский район, ГП Осинское, примерно в 1700 м на юг от ориентира: п. Светлый	Земли сельскохозяйственного назначения	Трубопроводный транспорт (7.5)	"Строительство нефтепровода товарной нефти УППН "Баклановка" - УППН "Оса"	17	образование части земельного участка
72	59:29:1430401:6873/чзу1	Пермский край, Осинский район, в границах Осинского городского поселения	Земли сельскохозяйственного назначения	Трубопроводный транспорт (7.5)	"Строительство нефтепровода товарной нефти УППН "Баклановка" - УППН "Оса"	18784	образование части земельного участка
	59:29:1430401:6873/чзу1(1)					12420	
	59:29:1430401:6873/чзу1(2)					6364	
73	59:29:1430401:7202/чзу1	Пермский край, Осинский район, Осинское городское поселение, ТОО "Надежда"	Земли сельскохозяйственного назначения	Трубопроводный транспорт (7.5)	"Строительство нефтепровода товарной нефти УППН "Баклановка" - УППН "Оса"	16983	образование части земельного участка
74	59:29:1430401:7030/чзу1	Пермский край, Осинский р-н, Осинское городское поселение	Земли сельскохозяйственного назначения	Трубопроводный транспорт (7.5)	"Строительство нефтепровода товарной нефти УППН "Баклановка" - УППН "Оса"	116	образование части земельного участка
75	59:29:1430401:6756/чзу1	Пермский край, Осинский район, Осинское городское поселение, ТОО "Надежда"	Земли сельскохозяйственного назначения	Трубопроводный транспорт (7.5)	"Строительство нефтепровода товарной нефти УППН "Баклановка" - УППН "Оса"	8416	образование части земельного участка
76	59:29:1430401:6763/чзу1	Пермский край, Осинский район, Осинское городское поселение, ТОО "Надежда"	Земли сельскохозяйственного назначения	Трубопроводный транспорт (7.5)	"Строительство нефтепровода товарной нефти УППН "Баклановка" - УППН "Оса"	139	образование части земельного участка
77	59:29:1430401:6699/чзу1	Пермский край, Осинский район, Осинское городское поселение, ТОО "Надежда"	Земли сельскохозяйственного назначения	Трубопроводный транспорт (7.5)	"Строительство нефтепровода товарной нефти УППН "Баклановка" - УППН "Оса"	1176	образование части земельного участка
78	59:29:1430401:6724/чзу1	Пермский край, Осинский район, ГП Осинское, примерно в 2200 м на восток от ориентира: д. Сизикова	Земли сельскохозяйственного назначения	Трубопроводный транспорт (7.5)	"Строительство нефтепровода товарной нефти УППН "Баклановка" - УППН "Оса"	40	образование части земельного участка
Итого по проекту:						2069675	

Взам. инв. №

Подп. и дата

Инв. № подл.

2018/040-ПМТ.Т3.ПЗ

Лист

Изм. Кол. уч. Лист № док. Подп. Дата



Таблица №2. Координаты поворотных точек границ образуемых земельных

участков и частей земельных участков

59:32:4470101:3У1		
59:32:4470101:3У1(1)		
№	X	Y
7	473032,98	2218701,47
6	473017,47	2218719,58
389	473011,46	2218716,74
390	473012,51	2218715,41
391	473026,63	2218698,47
59:32:4470101:3У1(2)		
94	469935,88	2217688,88
93	469912,92	2217686,97
392	469913,70	2217681,35
393	469929,03	2217682,70
394	469929,24	2217682,71
395	469929,46	2217682,73
396	469929,67	2217682,76
397	469929,89	2217682,79
398	469930,10	2217682,80
399	469930,31	2217682,83
400	469930,52	2217682,86
401	469930,73	2217682,89
402	469930,95	2217682,92
403	469931,16	2217682,96
404	469931,37	2217682,99
405	469931,59	2217683,03
406	469931,79	2217683,07
407	469932,01	2217683,11
408	469932,22	2217683,15
409	469932,42	2217683,19
410	469932,64	2217683,23
411	469932,85	2217683,28
412	469933,06	2217683,33
413	469936,54	2217684,12
59:32:4470101:3У1(3)		
414	469937,37	2217678,17
415	469934,36	2217677,48
416	469934,14	2217677,43
417	469934,08	2217677,42
418	469933,92	2217677,39
419	469933,70	2217677,34
420	469933,48	2217677,30
421	469933,27	2217677,25
422	469933,04	2217677,21

Инд. № подл.	Подп. и дата	Взам. инв. №							Лист
			2018/040-ПМТ.Т3.ПЗ						
Изм.	Кол.уч.	Лист	№ док.	Подп.	Дата				



423	469932,83	2217677,17
424	469932,60	2217677,14
425	469932,39	2217677,10
426	469932,16	2217677,07
427	469931,95	2217677,03
428	469931,72	2217677,01
429	469931,51	2217676,97
430	469931,28	2217676,95
431	469931,07	2217676,92
432	469930,84	2217676,89
433	469930,62	2217676,87
434	469930,40	2217676,85
435	469930,18	2217676,83
436	469914,51	2217675,52
437	469915,11	2217671,25
438	469937,90	2217674,35
59:32:4470101:3Y1(4)		
439	467680,67	2216456,34
440	467677,78	2216474,37
441	467676,93	2216487,04
442	467663,08	2216471,15
443	467671,52	2216456,48
444	467671,67	2216446,02
59:32:4350201:3Y2		
59:32:4350201:3Y2(1)		
375	460483,29	2209122,21
388	460461,49	2209131,65
445	460458,66	2209128,41
446	460452,08	2209117,89
447	460468,52	2209100,82
448	460477,20	2209114,67
59:32:4350201:3Y2(2)		
449	460464,84	2209094,93
450	460448,51	2209112,19
451	460442,84	2209103,15
452	460459,47	2209086,36
59:32:0000000:46/чзУ1		
59:32:0000000:46/чзУ1(1)		
№	X	Y
1	473890,63	2218951,05
2	473879,32	2218971,12
3	473745,86	2218885,31
4	473657,31	2219023,03
5	473582,78	2218987,10
6	473017,47	2218719,58
7	473032,98	2218701,47

Взам. инв. №	
Подп. и дата	
Инв. № подл.	

Изм.	Кол. уч.	Лист	№ док.	Подп.	Дата

2018/040-ПМТ.Т3.ПЗ

Лист



51	471918,79	2218254,14
52	471772,27	2218185,47
53	471485,46	2218069,02
54	471235,95	2217995,85
55	471166,65	2218009,13
56	471163,77	2217986,26
57	471237,08	2217972,21
58	471493,04	2218047,28
59	471781,49	2218164,39
60	471929,28	2218233,66
61	471935,30	2218236,48
62	471968,89	2218297,10
364	471170,39	2217992,18
365	471170,03	2217990,22
366	471171,99	2217989,86
367	471172,35	2217991,82
59:32:0000000:46/чзy1(5)		
63	471157,87	2217987,39
64	471160,74	2218010,26
65	471128,58	2218016,42
66	471094,71	2218021,23
67	471069,00	2217954,55
68	471012,37	2217936,96
69	470977,61	2217924,15
70	470624,95	2217816,86
71	470557,32	2217862,61
72	470556,74	2217861,57
73	470551,79	2217852,26
74	470550,97	2217850,60
75	470546,98	2217841,84
76	470621,15	2217791,67
77	470984,94	2217902,34
78	471019,76	2217915,17
79	471086,46	2217935,89
80	471109,59	2217995,89
81	471124,79	2217993,73
59:32:0000000:46/чзy1(6)		
82	470541,94	2217845,25
83	470545,59	2217853,26
84	470546,40	2217854,92
85	470551,64	2217864,77
86	470552,32	2217865,99
87	470405,19	2217965,52
88	470213,78	2217910,92
89	470184,87	2217827,35

Взам. инв. №	
Подп. и дата	
Инв. № подл.	

Изм.	Кол. уч.	Лист	№ док.	Подп.	Дата

2018/040-ПМТ.Т3.ПЗ

Лист



369	467671,52	2216456,48
370	467663,08	2216471,15
371	467395,97	2216164,98
372	467384,44	2216168,31
373	467378,47	2216146,09
177	467403,67	2216138,82
59:32:0000000:46/чзу1(11)		
178	467372,60	2216147,78
179	467378,62	2216169,99
180	467326,34	2216185,07
181	467250,54	2215922,50
182	467239,05	2215911,43
183	466802,17	2215670,28
184	466679,68	2215596,76
185	466595,44	2215542,34
186	466474,26	2215467,34
187	466483,09	2215464,57
188	466479,78	2215443,71
189	466607,73	2215522,90
190	466691,84	2215577,23
191	466813,79	2215650,42
192	467252,69	2215892,69
193	467257,76	2215897,45
194	467270,95	2215910,25
195	467342,06	2216156,60
59:32:0000000:46/чзу1(12)		
196	466467,38	2215436,04
197	466474,07	2215459,65
198	466465,38	2215461,85
199	466389,92	2215415,15
200	466388,96	2215414,26
201	466254,98	2215294,90
202	466165,07	2215211,93
203	466104,48	2215166,89
204	466022,45	2215111,08
205	465917,50	2215048,82
206	465775,43	2214884,35
207	465512,88	2214385,72
208	465363,76	2214263,96
209	465311,92	2214183,42
210	465216,51	2214032,81
211	464940,62	2213890,84
212	464808,63	2213817,56
213	464792,03	2213816,96
214	464666,12	2213848,27
215	464632,66	2213945,26

Взам. инв. №	
Подп. и дата	
Инв. № подл.	

Лист

2018/040-ПМТ.Т3.ПЗ

Изм.	Кол. уч.	Лист	№ док.	Подп.	Дата



216	464532,71	2213948,69
217	464542,45	2214121,70
218	464563,31	2214117,74
219	464565,17	2214127,57
220	464516,05	2214136,89
221	464514,19	2214127,06
222	464536,50	2214122,83
223	464526,72	2213948,90
224	464506,76	2213949,58
225	464472,17	2213871,75
226	464121,86	2213883,76
227	463913,43	2213883,07
228	463791,97	2213799,97
229	463761,12	2213805,20
230	463261,77	2213658,39
231	462909,31	2213417,21
232	462824,86	2213407,67
233	462843,05	2213246,52
234	462597,41	2212997,06
235	462609,13	2212976,17
236	462867,14	2213238,20
237	462850,30	2213387,40
238	462917,58	2213394,99
239	463046,78	2213483,41
240	463050,89	2213488,63
241	463071,12	2213500,06
242	463271,75	2213637,35
243	463762,51	2213781,63
244	463797,29	2213775,74
245	463920,58	2213860,10
246	464121,51	2213860,76
247	464486,89	2213848,23
248	464521,48	2213926,06
249	464525,42	2213925,93
250	464524,47	2213908,89
251	464530,45	2213908,46
252	464531,42	2213925,72
253	464616,07	2213922,81
254	464648,45	2213828,96
255	464789,63	2213793,85
256	464814,97	2213794,77
257	464951,46	2213870,55
258	465232,53	2214015,19
259	465331,30	2214171,04
260	465381,13	2214248,45
261	465531,05	2214370,86

Инв. № подл.	Подп. и дата	Взам. инв. №						2018/040-ПМТ.Т3.ПЗ	Лист
			Изм.	Кол.уч.	Лист	№ док.	Подп.	Дата	

262	465794,37	2214870,95
263	465932,46	2215030,95
264	466034,79	2215091,66
265	466117,81	2215148,14
266	466179,77	2215194,20
267	466270,43	2215277,86
268	466403,90	2215396,75
59:32:0000000:46/чзү1(13)		
269	462604,72	2212971,70
270	462593,01	2212992,59
271	462572,57	2212971,83
272	462555,33	2213034,20
273	462543,63	2213089,06
274	462533,36	2213136,06
275	462527,98	2213150,33
276	462500,79	2213169,24
277	462434,88	2213186,02
278	462362,32	2213202,29
279	462363,38	2213206,26
280	462339,19	2213164,55
281	462340,59	2213163,77
282	462350,05	2213178,90
283	462360,14	2213196,63
284	462407,62	2213185,98
285	462373,59	2213110,90
286	462372,58	2213111,39
287	462350,35	2213066,61
288	462359,31	2213062,16
289	462381,54	2213106,95
290	462378,96	2213108,23
291	462413,60	2213184,64
292	462433,48	2213180,19
293	462498,26	2213163,70
294	462523,03	2213146,47
295	462527,60	2213134,35
296	462537,77	2213087,80
297	462549,50	2213032,78
298	462567,71	2212966,89
299	462553,02	2212951,97
300	462456,27	2212679,64
301	462427,53	2212429,64
302	462450,76	2212303,59
303	462354,56	2211664,28
304	462355,96	2211482,02
305	462318,01	2211446,08
306	462342,14	2211437,25

Изм.	Кол.уч.	Лист	№ док.	Подп.	Дата	Взам. инв. №	Подп. и дата	Инв. № подл.	Лист

307	462379,04	2211472,19
308	462377,57	2211662,64
309	462474,08	2212303,97
310	462450,77	2212430,42
311	462478,82	2212674,41
312	462572,98	2212939,47
374	462359,26	2211555,69
375	462357,28	2211555,91
376	462357,06	2211553,93
377	462359,04	2211553,71
59:32:0000000:46/чзу1(14)		
313	462335,69	2211431,14
314	462309,21	2211437,74
315	462307,82	2211436,42
316	462172,04	2211371,82
317	462165,57	2211375,80
318	462167,69	2211373,47
319	462169,64	2211371,49
320	462171,71	2211369,66
321	462173,91	2211367,96
322	462176,21	2211366,41
323	462178,60	2211365,02
324	462181,09	2211363,79
325	462188,27	2211360,61
326	462195,37	2211357,45
327	462320,99	2211417,22
59:32:0000000:46/чзу1(15)		
328	462188,23	2211354,06
329	462177,49	2211358,82
330	462175,02	2211360,05
331	462172,62	2211361,44
332	462170,32	2211362,98
333	462168,13	2211364,68
334	462166,04	2211366,52
335	462164,10	2211368,50
336	462159,78	2211373,26
337	462156,67	2211381,27
338	462095,28	2211418,97
339	461890,34	2211321,48
340	461846,45	2211085,99
341	461793,90	2210996,97
342	461767,92	2210994,50
343	461724,11	2210920,28
344	461742,66	2210906,47
345	461781,77	2210972,71

Взам. инв. №	
Подп. и дата	
Инв. № подл.	

Изм.	Кол. уч.	Лист	№ док.	Подп.	Дата

2018/040-ПМТ.Т3.ПЗ

Лист



346	461807,75	2210975,18
347	461868,32	2211077,79
348	461910,81	2211305,75
349	462093,88	2211392,84
350	462170,64	2211345,69
59:32:0000000:46/чзy1(16)		
351	461739,60	2210901,27
352	461721,04	2210915,08
353	461712,46	2210900,56
354	461683,09	2210887,83
355	461685,11	2210807,29
356	461455,59	2210380,46
357	461452,04	2210378,26
358	461456,62	2210353,01
359	461457,46	2210354,57
360	461472,93	2210364,13
361	461708,26	2210801,77
362	461706,47	2210872,90
363	461728,47	2210882,42
59:32:0000000:48/чзy1		
59:32:0000000:48/чзy1(1)		
№	X	Y
452	460459,47	2209086,36
451	460442,84	2209103,15
453	460101,07	2208557,43
454	459952,48	2208478,62
455	459916,51	2208432,66
456	459928,57	2208416,39
457	459930,96	2208413,81
458	459967,58	2208460,59
459	460117,29	2208540,00
59:32:0000000:48/чзy1(2)		
460	459927,21	2208409,02
461	459911,38	2208426,11
462	459868,21	2208370,97
463	459673,33	2208353,66
464	459673,81	2208375,07
465	459663,81	2208375,30
466	459662,69	2208325,31
467	459672,69	2208325,09
468	459673,19	2208347,62
469	459863,14	2208364,50
470	459839,17	2208333,88
471	459865,24	2208288,63
472	459881,17	2208307,04

Взам. инв. №	
Подп. и дата	
Инв. № подл.	

Изм.	Кол. уч.	Лист	№ док.	Подп.	Дата

2018/040-ПМТ.Т3.ПЗ

Лист



473	459866,85	2208331,92
474	459892,08	2208364,15
475	459921,00	2208367,58
476	459916,50	2208370,99
477	459918,57	2208373,33
478	459897,30	2208370,81

59:32:000000:48/чзу1(3)

479	459884,81	2208300,74
480	459868,60	2208282,80
481	459884,16	2208255,79
482	459884,09	2208198,82
483	459337,09	2207358,36
484	459322,70	2207337,59
485	459165,35	2207130,80
486	459014,89	2206953,57
487	458940,62	2206936,87
488	458941,53	2206913,50
489	459027,45	2206932,82
490	459183,28	2207116,39
491	459341,32	2207324,07
492	459356,18	2207345,54
493	459907,09	2208191,98
494	459907,16	2208261,93

59:24:000000:59/чзу1

№	X	Y
375	460483,29	2209122,21
376	460486,64	2209126,36
377	460554,00	2209202,85
378	460671,15	2209308,11
379	460671,40	2209553,81
380	461015,91	2209822,42
381	461326,96	2210111,88
358	461456,62	2210353,01
357	461452,04	2210378,26
382	461440,12	2210370,90
383	461308,50	2210126,12
384	461000,98	2209839,94
385	460648,41	2209565,05
386	460648,16	2209318,37
387	460537,58	2209219,01
388	460461,49	2209131,65

Взам. инв. №	
Подп. и дата	
Инв. № подл.	

Изм.	Кол. уч.	Лист	№ док.	Подп.	Дата

2018/040-ПМТ.Т3.ПЗ

Лист



59:29:0000000:14/чзy1		
59:29:0000000:14/чзy1(1)		
488	458941,53	2206913,50
487	458940,62	2206936,87
495	458912,77	2206930,61
496	458767,96	2206921,32
1812	458411,71	2206917,16
497	458252,78	2206884,33
498	458135,60	2206825,47
499	458018,15	2206682,13
500	457905,75	2206440,88
501	457911,77	2206435,14
502	457924,43	2206426,51
503	458037,78	2206669,79
504	458150,29	2206807,11
505	458260,40	2206862,42
506	458414,19	2206894,19
507	458768,83	2206898,33
508	458916,05	2206907,78
59:29:0000000:14/чзy1(2)		
509	457920,91	2206418,95
510	457906,90	2206429,43
511	457902,31	2206433,49
512	457596,28	2205776,67
513	457507,52	2205420,16
514	457450,41	2205366,86
515	457381,38	2205364,43
516	457394,24	2205341,87
517	457459,81	2205344,18
518	457528,19	2205407,99
519	457618,07	2205768,96
520	457906,70	2206426,06
521	457908,11	2206427,47
522	457906,70	2206428,89
523	457905,28	2206427,47
59:29:0000000:14/чзy1(3)		
595	456083,06	2204832,70
594	456078,50	2204851,38
593	456076,38	2204860,08
596	456058,18	2204839,12
597	455928,03	2204724,69
598	455779,94	2204531,78
599	455735,71	2204490,82

Индв. № подл.	Подп. и дата	Взам. инв. №

Изм.	Кол. уч.	Лист	№ док.	Подп.	Дата

2018/040-ПМТ.Т3.ПЗ

Лист



600	455669,89	2204462,15
601	455444,79	2204383,37
602	455281,10	2204366,39
603	455258,08	2204348,29
604	455259,51	2204342,81
605	455257,55	2204319,98
606	455257,06	2204318,22
607	455290,09	2204344,20
608	455449,85	2204360,77
609	455678,29	2204440,73
610	455718,27	2204458,14
611	455723,31	2204446,10
612	455729,37	2204446,10
613	455729,47	2204452,10
614	455727,30	2204452,10
615	455723,77	2204460,53
616	455748,47	2204471,29
617	455796,99	2204516,23
618	455944,91	2204708,90
619	456074,53	2204822,87
59:29:000000:14/чзy1(4)		
620	455250,29	2204312,90
621	455252,40	2204321,04
622	455253,67	2204343,62
623	455253,43	2204344,63
624	455148,23	2204261,90
625	455191,87	2204011,55
626	455219,59	2203916,24
627	455245,96	2203826,93
628	455233,98	2203903,93
629	455173,25	2204252,32
59:29:000000:14/чзy1(5)		
744	454275,76	2202756,00
682	454271,56	2202778,93
683	454030,20	2202692,67
684	453656,48	2202608,89
685	453484,69	2202570,38
686	453361,19	2202691,16
687	453170,51	2202747,15
688	452909,71	2202843,95
689	452792,99	2202821,95
690	452520,14	2202887,61
691	452314,81	2202961,14
692	452262,53	2202991,04
693	452015,10	2203198,18
694	452002,06	2203320,92

Взам. инв. №	
Подп. и дата	
Инв. № подл.	

Изм.	Кол. уч.	Лист	№ док.	Подп.	Дата

2018/040-ПМТ.Т3.ПЗ

Лист



695	452174,89	2203331,84
696	452166,53	2203315,08
697	452175,48	2203310,62
698	452197,79	2203355,36
699	452188,84	2203359,82
700	452177,98	2203338,05
701	452001,42	2203326,89
702	451990,53	2203429,39
703	451800,66	2203409,22
704	451768,80	2203426,12
705	451620,16	2203564,41
706	451357,37	2203785,32
707	451379,05	2203960,64
708	451398,13	2204126,36
709	451374,39	2204129,36
710	451354,60	2203973,13
711	451053,66	2204126,79
712	450990,74	2204197,74
713	450985,29	2204224,32
714	450972,96	2204222,21
715	450962,52	2204220,90
716	450969,44	2204187,09
717	451039,34	2204108,28
718	451354,24	2203947,48
719	451334,36	2203786,66
720	451321,83	2203793,91
721	451312,61	2203777,98
722	451325,58	2203760,95
723	451347,62	2203743,54
724	451355,38	2203756,95
725	451604,92	2203547,18
726	451755,35	2203407,22
727	451796,09	2203385,61
728	451970,09	2203404,09
729	451978,45	2203325,43
730	451931,51	2203322,47
731	451932,18	2203316,50
732	451979,08	2203319,46
733	451993,21	2203186,51
734	452228,00	2202990,22
735	452249,33	2202972,09
736	452305,15	2202940,17
737	452513,55	2202865,54
738	452792,41	2202798,43
739	452907,70	2202820,17
740	453163,26	2202725,31

Взам. инв. №	
Подп. и дата	
Инв. № подл.	

Изм.	Кол. уч.	Лист	№ док.	Подп.	Дата

2018/040-ПМТ.Т3.ПЗ

Лист



741	453349,21	2202670,71
742	453477,53	2202545,20
1813	453661,51	2202586,45
743	454036,61	2202670,53
59:29:0000000:14/чзy1(6)		
746	450960,51	2204230,69
747	450971,39	2204232,00
748	450983,30	2204234,06
749	450828,24	2204991,05
750	450805,78	2204986,10
59:29:0000000:14/чзy1(7)		
751	450803,78	2204995,83
752	450826,23	2205000,85
753	450817,70	2205042,52
754	450706,70	2205167,63
755	450803,17	2205284,96
756	450717,09	2205392,88
757	450613,91	2205522,25
758	450332,00	2205872,50
759	450308,14	2205934,80
760	450251,91	2206149,62
761	450185,54	2206318,95
762	450081,03	2206464,36
763	450077,94	2206467,61
764	450075,94	2206432,04
765	450165,18	2206307,87
766	450230,00	2206142,49
767	450286,21	2205927,75
768	450311,82	2205860,89
769	450595,96	2205507,87
770	450699,11	2205378,54
771	450773,58	2205285,18
772	450676,46	2205167,06
773	450796,40	2205031,86
59:29:0000000:14/чзy1(8)		
774	450802,18	2205020,42
775	450802,89	2205021,12
776	450802,19	2205021,83
777	450801,47	2205021,13
778	450070,52	2206439,58
779	450072,53	2206473,27
780	450067,94	2206478,08
781	450062,52	2206473,67
782	450051,91	2206461,57
783	450063,29	2206449,64

Взам. инв. №	
Подп. и дата	
Инв. № подл.	

Изм.	Кол. уч.	Лист	№ док.	Подп.	Дата

2018/040-ПМТ.Т3.ПЗ

Лист



59:29:0000000:14/чзy1(9)		
784	450045,01	2206468,80
785	450055,45	2206480,92
786	450060,95	2206485,40
787	449564,71	2207005,38
788	449443,73	2207115,83
789	449305,56	2207241,18
790	449301,42	2207326,25
791	449278,38	2207326,43
792	449283,05	2207230,54
793	449428,25	2207098,82
794	449548,61	2206988,93
59:29:0000000:14/чзy1(10)		
795	449277,90	2207336,35
796	449300,93	2207336,23
797	449298,69	2207382,36
798	449202,05	2207532,38
799	449119,57	2207488,92
800	449135,90	2207696,24
801	449157,01	2207692,35
802	449158,82	2207702,19
803	449109,65	2207711,25
804	449107,83	2207701,42
805	449129,97	2207697,34
806	449113,29	2207485,61
807	449088,16	2207472,37
808	448828,17	2207779,42
809	448683,26	2207882,80
810	448479,13	2208074,41
811	448449,50	2208081,35
812	448391,56	2208071,31
813	448467,88	2208053,42
814	448668,65	2207864,97
815	448812,47	2207762,37
816	449082,55	2207443,41
817	449118,24	2207462,22
818	449126,94	2207448,56
819	449131,60	2207452,42
820	449123,56	2207465,02
821	449194,12	2207502,21
822	449276,01	2207375,09
59:29:0000000:14/чзy1(11)		
826	448352,92	2208080,37
825	448411,51	2208090,25
827	448050,90	2208174,76
828	447937,05	2208209,31

Взам. инв. №	
Подл. и дата	
Инв. № подл.	

Изм.	Кол. уч.	Лист	№ док.	Подп.	Дата

2018/040-ПМТ.Т3.ПЗ

Лист



829	447823,19	2208243,91
830	447572,20	2208315,20
831	447417,89	2208357,05
832	446670,63	2208572,29
833	446665,00	2208552,75
834	446686,36	2208543,82
835	447411,56	2208334,94
836	447566,05	2208293,04
837	447816,70	2208221,84
838	447930,37	2208187,30
839	448044,10	2208152,75
59:29:0000000:14/чзy1(12)		
840	446680,95	2208525,03
841	446663,56	2208530,19
842	446661,61	2208540,99
843	446651,12	2208504,55
844	446673,28	2208498,40
59:29:0000000:14/чзy1(13)		
845	446668,30	2208481,11
846	446646,13	2208487,25
847	446635,44	2208450,13
848	445084,79	2208896,77
849	445098,11	2208943,04
850	445093,46	2208944,97
851	445138,91	2209068,80
852	445163,15	2209063,70
853	445165,21	2209073,49
854	445116,28	2209083,79
855	445114,22	2209074,00
856	445132,97	2209070,05
857	445085,84	2208941,64
858	445087,26	2208927,04
859	445079,02	2208898,43
860	444631,96	2209027,20
861	444352,67	2209038,36
862	441736,96	2208543,57
863	441473,91	2208467,96
864	441430,40	2208646,99
865	441440,78	2208660,21
866	441453,49	2208688,29
867	441477,91	2208674,66
868	441481,72	2208673,12
869	441487,74	2208673,21
870	441487,72	2208680,94
871	441480,81	2208685,57
872	441477,02	2208682,03

Взам. инв. №	
Подп. и дата	
Инв. № подл.	

Изм.	Кол. уч.	Лист	№ док.	Подп.	Дата

2018/040-ПМТ.Т3.ПЗ

Лист



873	441450,71	2208696,71
874	441417,60	2208714,35
875	441396,43	2208812,24
876	441408,90	2208839,83
877	441433,30	2208843,98
878	441431,62	2208853,84
879	441382,33	2208845,45
880	441384,01	2208835,59
881	441401,76	2208838,61
882	441390,15	2208812,90
883	441412,32	2208710,37
884	441448,21	2208691,18
885	441435,61	2208663,35
886	441423,88	2208648,41
887	441468,14	2208466,30
888	439179,45	2207808,48
889	439189,79	2207800,71
890	439195,80	2207789,24
891	441742,28	2208521,17
892	444354,37	2209015,27
893	444628,26	2209004,33
894	446651,17	2208421,66
59:29:0000000:14/чзy1(14)		
895	439172,10	2207782,43
896	439176,35	2207793,24
897	439152,07	2207796,83
898	439151,80	2207800,53
899	438787,73	2207695,89
900	436355,34	2203606,62
901	436166,77	2203499,83
902	435918,14	2203000,68
903	435923,25	2202959,36
904	436184,22	2203483,28
905	436371,99	2203589,62
906	438802,84	2207676,30
59:29:0000000:861/чзy1		
59:29:0000000:861/чзy1(1)		
516	457394,24	2205341,87
515	457381,38	2205364,43
524	457321,66	2205362,33
525	457219,07	2205352,86
526	457224,84	2205343,13
527	457232,70	2205331,02
528	457323,12	2205339,36
529	457384,18	2205341,51
530	457384,94	2205319,79

Взам. инв. №	
Подп. и дата	
Инв. № подл.	

Изм.	Кол. уч.	Лист	№ док.	Подп.	Дата

2018/040-ПМТ.Т3.ПЗ

Лист



531	457392,49	2205312,47
532	457396,65	2205316,79
533	457390,85	2205322,42
534	457390,17	2205341,73
59:29:0000000:861/чзy1(2)		
536	457104,46	2205333,31
537	457109,28	2205337,65
535	457110,04	2205342,80
538	457081,10	2205340,13
539	457066,50	2205340,83
540	457063,26	2205336,85
541	457042,57	2205331,61
542	457034,71	2205319,32
543	457047,22	2205318,72
544	457054,45	2205320,71
545	457071,33	2205330,61
59:29:0000000:861/чзy1(3)		
546	457030,84	2205319,56
547	457031,18	2205324,50
548	457038,06	2205336,29
549	457059,17	2205341,18
550	456943,79	2205346,68
551	456912,94	2205488,51
552	456897,87	2205485,21
553	456904,01	2205477,13
554	456911,32	2205464,19
555	456912,57	2205440,68
556	456922,80	2205412,98
557	456915,72	2205384,81
558	456928,91	2205367,22
559	456931,85	2205324,22
59:29:0000000:861/чзy1(4)		
569	456542,97	2205305,41
568	456536,27	2205329,87
571	456476,96	2205279,62
572	456432,37	2205204,61
573	456399,36	2205145,03
574	456382,05	2205143,68
575	456396,81	2205121,77
576	456413,46	2205123,01
577	456452,48	2205193,43
578	456494,76	2205264,56
59:29:0000000:861/чзy1(5)		
579	456388,09	2205121,12
580	456373,15	2205143,07
581	456264,09	2205134,93

Взам. инв. №	
Подп. и дата	
Инв. № подл.	

Изм.	Кол. уч.	Лист	№ док.	Подп.	Дата

2018/040-ПМТ.Т3.ПЗ

Лист



582	456153,58	2204949,02
583	456113,96	2204903,38
584	456116,72	2204894,93
585	456132,50	2204898,02
586	456138,10	2204896,10
587	456172,30	2204935,50
588	456277,74	2205112,88
59:29:0000000:861/чзү1(6)		
589	456133,56	2204890,87
590	456113,39	2204888,04
591	456108,83	2204890,37
592	456103,00	2204890,75
593	456076,38	2204860,08
594	456078,50	2204851,38
595	456083,06	2204832,70
59:29:0000000:861/чзү1(7)		
625	455191,87	2204011,55
630	455211,30	2203900,05
631	455251,20	2203661,57
632	455276,33	2203570,73
633	455283,37	2203580,50
634	455291,46	2203602,33
635	455273,69	2203666,55
627	455245,96	2203826,91
626	455219,59	2203916,24
59:29:0000000:861/чзү1(8)		
637	455272,58	2203565,52
639	455162,00	2203490,08
640	455160,97	2203486,32
641	455172,90	2203474,39
636	455257,74	2203544,92
59:29:0000000:861/чзү1(9)		
643	455100,01	2203447,79
648	455026,99	2203397,98
649	455026,79	2203393,09
650	455018,25	2203380,38
651	455009,27	2203367,04
652	455012,74	2203363,25
653	455016,71	2203363,12
647	455056,08	2203389,98
646	455064,23	2203408,62
644	455092,62	2203414,91
642	455100,21	2203442,83
59:29:0000000:861/чзү1(10)		
654	455005,90	2203355,74
655	454997,97	2203366,31

Взам. инв. №	
Подп. и дата	
Инв. № подл.	

Изм.	Кол. уч.	Лист	№ док.	Подп.	Дата

2018/040-ПМТ.Т3.ПЗ

Лист



656	455005,51	2203379,01
657	455014,25	2203389,29
658	454981,60	2203367,01
659	454991,31	2203347,41
660	454993,25	2203347,12
59:29:0000000:861/чзү1(11)		
671	454419,85	2202870,62
679	454421,64	2202884,92
678	454412,84	2202895,41
680	454404,42	2202883,06
681	454328,05	2202799,11
682	454271,56	2202778,93
744	454275,76	2202756,00
745	454341,20	2202779,39
672	454422,05	2202868,26
59:29:0000000:4639/чзү1		
59:29:0000000:4639/чзү1(1)		
903	435923,25	2202959,36
902	435918,14	2203000,68
907	435837,65	2202839,10
908	435844,67	2202819,54
909	435848,84	2202809,96
59:29:0000000:4639/чзү1(2)		
952	433584,55	2202434,93
949	434030,31	2202489,51
948	434024,85	2202512,02
951	433551,28	2202454,02
59:29:0000000:863/чзү1		
59:29:0000000:863/чзү1(1)		
953	433518,99	2202450,07
954	433547,66	2202430,41
952	433584,55	2202434,93
951	433551,28	2202454,02
59:29:0000000:863/чзү1(2)		
964	432449,97	2202273,20
963	432448,50	2202278,63
973	432401,73	2202211,68
974	432382,58	2202172,30
975	432313,61	2201992,04
976	432303,66	2201971,33
977	432312,19	2201967,36
978	432323,23	2201958,95
979	432334,75	2201982,93
970	432393,07	2202135,34
969	432395,15	2202155,98
968	432398,96	2202176,18

Взам. инв. №	
Подп. и дата	
Инв. № подл.	

Изм.	Кол. уч.	Лист	№ док.	Подп.	Дата

2018/040-ПМТ.Т3.ПЗ

Лист



967	432409,84	2202203,47
966	432439,42	2202249,70
965	432445,95	2202262,39
59:29:0000000:863/чзУ1(3)		
980	432243,22	2201845,49
987	432234,48	2201827,30
986	432248,00	2201826,70
985	432252,33	2201827,27
984	432254,86	2201830,52
983	432256,45	2201834,91
982	432256,58	2201838,68
981	432251,67	2201843,37
59:29:0000000:863/чзУ1(4)		
989	432188,48	2201731,55
992	432182,94	2201720,02
993	432079,56	2201607,23
994	432085,21	2201579,34
990	432186,10	2201689,43
988	432191,27	2201719,59
59:29:0000000:863/чзУ1(5)		
1006	431897,70	2201244,56
1005	431887,66	2201236,26
1004	431880,73	2201232,22
1003	431870,75	2201229,30
1006	431845,33	2201115,16
1007	431855,53	2201115,26
1008	431869,41	2201117,33
59:29:0000000:863/чзУ1(6)		
1016	431754,29	2200505,18
1015	431750,27	2200503,57
1014	431742,94	2200500,66
1013	431742,13	2200500,30
1020	431740,12	2200463,66
1021	431745,38	2200470,78
1019	431763,59	2200471,72
1018	431764,75	2200492,77
59:29:0000000:863/чзУ1(7)		
1031	431373,25	2199654,93
1033	431348,43	2199616,93
1034	431352,79	2199612,22
1035	431357,69	2199612,70
1036	431364,41	2199620,80
1037	431371,12	2199621,86
1038	431376,82	2199618,34
1032	431385,46	2199631,56
59:29:0000000:863/чзУ1(8)		

Взам. инв. №	
Подп. и дата	
Инв. № подл.	

Изм.	Кол. уч.	Лист	№ док.	Подп.	Дата

2018/040-ПМТ.Т3.ПЗ

Лист



1042	431327,83	2199500,36
1041	431318,08	2199502,71
1040	431305,98	2199507,56
1043	431271,53	2199406,84
1044	431276,24	2199394,61
1045	431274,69	2199388,84
1046	431281,13	2199386,54
1047	431284,89	2199388,65
1048	431294,75	2199403,66
59:29:0000000:863/чзy1(9)		
1049	431287,05	2199381,16
1050	431278,87	2199379,98
1051	431268,38	2199385,06
1052	431267,39	2199387,46
1053	431267,11	2199393,91
1054	431174,62	2199123,54
1055	431098,03	2199056,69
1056	431057,05	2199048,64
1057	430974,65	2199076,83
1058	430936,87	2199065,45
1059	431055,44	2199024,89
1060	431108,52	2199035,31
1061	431194,39	2199110,26
59:29:0000000:863/чзy1(10)		
1066	430734,80	2199020,45
1065	430701,83	2199012,22
1064	430690,00	2199011,87
1069	430673,89	2198997,81
1070	430593,00	2198935,12
1071	430607,06	2198916,92
1072	430688,50	2198980,04
59:29:0000000:863/чзy1(11)		
1073	430541,85	2198895,48
1078	429585,76	2198154,48
1079	429590,15	2198128,78
1077	430510,55	2198842,12
1076	430510,89	2198849,24
1075	430539,21	2198877,84
1074	430542,59	2198891,28
59:29:0000000:865/чзy1		
59:29:0000000:865/чзy1(1)		
1079	429590,15	2198128,78
1078	429585,76	2198154,48
1080	429562,01	2198136,07
1081	429506,23	2198126,50
1082	429313,86	2197979,27

Взам. инв. №	
Подп. и дата	
Инв. № подл.	

Изм.	Кол. уч.	Лист	№ док.	Подп.	Дата

2018/040-ПМТ.Т3.ПЗ

Лист



1083	429321,96	2197943,47
1084	429341,72	2197949,79
1085	429362,04	2197953,14
1086	429369,09	2197956,19
1087	429376,28	2197960,58
1088	429393,37	2197965,28
1089	429396,96	2197965,40
1090	429401,40	2197976,25
1857	429390,10	2197974,94
1858	429372,38	2198002,39
1859	429510,59	2198106,79
1860	429530,26	2198082,37
59:29:0000000:865/чзу1(2)		
1091	429376,76	2197915,95
1092	429352,90	2197918,37
1093	429343,12	2197916,25
1094	429329,39	2197910,66
1095	429333,42	2197892,81
1096	429338,96	2197892,81
1097	429368,21	2197902,33
1098	429371,65	2197903,45
59:29:0000000:865/чзу1(3)		
1115	428588,13	2197170,14
1114	428573,24	2197187,76
1116	428389,69	2197055,49
1117	427924,42	2196755,91
1118	427928,36	2196748,67
1119	427926,54	2196729,93
1120	428402,65	2197036,48
59:29:0000000:865/чзу1(4)		
1134	427761,10	2196623,40
1133	427751,99	2196644,89
1135	427746,63	2196641,44
1136	427729,94	2196640,63
1137	427732,53	2196631,94
1138	427705,45	2196616,41
1139	427753,90	2196618,76
59:29:0000000:865/чзу1(5)		
1142	427456,02	2196480,87
1150	427450,98	2196477,56
1149	427458,01	2196478,06
59:29:0000000:865/чзу1(6)		
1192	426568,56	2195337,93
1191	426590,45	2195034,87
1190	426611,79	2195058,68
1189	426609,89	2195085,01

Взам. инв. №	
Подп. и дата	
Инв. № подл.	

Изм.	Кол. уч.	Лист	№ док.	Подп.	Дата

2018/040-ПМТ.Т3.ПЗ

Лист



1195	426605,77	2195113,93
1196	426597,93	2195177,18
1197	426598,00	2195209,86
1198	426598,00	2195249,64
1199	426593,05	2195318,10
1200	426585,97	2195330,60
1201	426581,68	2195332,43
59:29:0000000:865/чзү1(7)		
1204	426616,35	2194995,63
1203	426605,55	2194994,22
1202	426593,01	2194999,51
1205	426598,78	2194919,63
1206	426604,15	2194920,77
1207	426621,69	2194921,72
59:29:0000000:865/чзү1(8)		
1209	426594,24	2194812,67
1213	426577,52	2194696,77
1214	426591,58	2194696,94
1215	426595,82	2194697,01
1216	426601,00	2194698,39
1211	426607,67	2194744,67
1210	426604,15	2194771,40
59:29:0000000:865/чзү1(9)		
1217	426568,56	2194634,62
1223	426556,29	2194549,60
1224	426595,17	2194347,04
1225	426679,77	2194028,53
1226	426633,60	2193857,72
1227	426642,97	2193847,00
1228	426652,70	2193840,25
1229	426703,58	2194028,48
1230	426617,60	2194352,16
1231	426579,61	2194550,14
1222	426583,11	2194574,40
1221	426582,12	2194579,42
1220	426578,47	2194597,52
1219	426574,22	2194618,36
1218	426573,79	2194620,49
59:29:0000000:865/чзү1(10)		
1232	426632,36	2193853,12
1233	426629,04	2193840,86
1234	426641,32	2193842,19
59:29:0000000:865/чзү1(11)		
1267	426532,01	2192846,77
1273	426521,54	2192861,18
1274	426511,23	2192857,10

Взам. инв. №	
Подп. и дата	
Инв. № подл.	

Изм.	Кол. уч.	Лист	№ док.	Подп.	Дата

2018/040-ПМТ.Т3.ПЗ

Лист



1275	426487,99	2192824,04
1276	426505,23	2192808,60
59:29:0000000:865/чзү1(12)		
1301	425896,26	2192188,61
1813	425848,89	2192174,22
1304	425851,89	2192139,18
1305	425861,65	2192142,99
1306	425874,18	2192148,47
1307	425873,39	2192157,63
1303	425885,78	2192161,39
1302	425895,16	2192184,01
59:29:0000000:859/чзү1		
59:29:0000000:859/чзү1(1)		
1448	425579,52	2187896,49
1449	425556,88	2187884,39
1450	425557,50	2187858,64
1427	425607,26	2187885,24
59:29:0000000:859/чзү1(2)		
1452	425535,26	2187511,02
1459	425535,85	2187240,35
1454	425537,01	2187208,96
1868	425538,16	2187208,85
1453	425550,13	2187212,78
59:29:0000000:859/чзү2		
1450	425557,50	2187858,64
1449	425556,88	2187884,39
1451	425534,47	2187872,41
1452	425535,26	2187511,02
1453	425550,13	2187212,78
1868	425538,16	2187208,85
1867	425558,98	2187206,82
1866	425560,11	2187206,83
1458	425558,85	2187240,80
59:29:0000000:864/чзү1		
59:29:0000000:864/чзү1(1)		
1487	426263,10	2186499,78
1869	426308,03	2186494,28
1488	426356,11	2186485,26
1489	426354,90	2186495,24
1490	426348,52	2186496,54
1491	426350,18	2186509,47
1486	426283,79	2186519,83
1870	426276,04	2186513,12
59:29:0000000:864/чзү1(2)		
1492	426370,58	2186506,28
1493	426370,10	2186503,05

Взам. инв. №	
Подп. и дата	
Инв. № подл.	

Изм.	Кол. уч.	Лист	№ док.	Подп.	Дата

2018/040-ПМТ.Т3.ПЗ

Лист



1494	426396.06	2186499.25
1495	426395.36	2186492.96
1496	426385.10	2186494.30
1497	426381.23	2186492.35
1498	426376.64	2186482.06
1499	426392.52	2186479.58
1500	426399.89	2186494.84
1501	426410.35	2186497.30
1502	426410.90	2186499.95
59:29:0000000:864/чзy1(3)		
1871	427728.55	2186011.97
1872	427808.07	2185953.24
1873	427881.73	2185896.36
1538	427920.82	2185862.43
1537	427921.17	2185866.20
1536	427884.14	2185918.28
1535	427830.05	2185956.15
1534	427739.95	2186004.96
59:29:0000000:864/чзy1(4)		
1541	428240,27	2185625,17
1540	428232,92	2185617,94
1542	428247,59	2185605,69
59:29:0000000:864/чзy1(5)		
1576	429067.75	2184937.35
1881	429166.52	2184851.87
1882	429278.36	2184756.61
1578	429341.75	2184701.84
1579	429349.86	2184675.25
1580	429261.28	2184561.73
1581	429268.49	2184561.22
1582	429277.39	2184572.62
1583	429285.94	2184588.46
1584	429291.97	2184591.31
1585	429352.20	2184668.50
1883	429356.90	2184654.94
1884	429360.15	2184663.12
1586	429356.73	2184717.66
1885	429294.32	2184771.68
1886	429108.28	2184932.93
1574	429077.89	2184958.99
1577	429072.23	2184946.91
59:29:0000000:864/чзy1(6)		
1887	429249.88	2184562.54
1888	429242.40	2184571.06
1889	429236.69	2184566.05
1890	429238.60	2184563.34

Взам. инв. №	
Подп. и дата	
Инв. № подл.	

Изм.	Кол. уч.	Лист	№ док.	Подп.	Дата

2018/040-ПМТ.Т3.ПЗ

Лист



59:29:0000000:864/чзү1(7)		
1624	430822,58	2183399,81
1627	430798,01	2183399,82
1628	430805,79	2183379,05
1629	430831,64	2183375,57
59:29:0000000:864/чзү1(8)		
1896	430972.76	2183045.97
1897	430967.28	2183036.27
1898	430965.08	2183032.37
1899	430967.78	2183001.46
1900	430980.03	2182992.75
1901	430994.50	2182995.17
1902	431004.32	2182996.81
1903	431006.70	2182997.35
59:29:0000000:864/чзү1(9)		
1640	430989.70	2182967.39
1904	430971.17	2182993.67
1905	430969.59	2182991.65
1906	430967.76	2182983.93
1907	430970.85	2182975.64
1908	430978.07	2182968.50
1639	430986.04	2182967.01
59:29:0000000:864/чзү2		
1874	428250.47	2185603.28
1875	428253.53	2185610.12
1876	428242.21	2185637.14
1877	428230.44	2185620.01
1540	428232.92	2185617.94
1541	428240.27	2185625.17
1542	428247.59	2185605.69
59:29:0000000:868/чзү1		
1743	431575,92	2180961,20
1742	431561,81	2180949,49
1741	431556,55	2180931,52
1744	431571,59	2180799,71
1745	431587,08	2180836,63
1746	431575,99	2180863,57
1747	431585,29	2180879,51
59:29:0910001:48/чзү1		
662	454967,35	2203329,45
661	454956,62	2203349,97
663	454519,42	2203051,71
664	454505,63	2203031,48
665	454534,89	2203033,57
666	454535,98	2203035,16
59:29:1400005:237/чзү1		

Инва. № подл.	Подп. и дата	Взам. инв. №

Изм.	Кол. уч.	Лист	№ док.	Подп.	Дата

2018/040-ПМТ.Т3.ПЗ

Лист



958	432639,91	2202358,77
959	432688,05	2202325,14
954	433547,66	2202430,41
953	433518,99	2202450,07
955	432694	2202349,04
956	432653,81	2202377,11
957	432642,15	2202362,13
59:29:1400008:152/чзү1		
1017	431765,96	2200514,58
1814	431776,65	2200708,65
1011	431868,42	2201112,99
1010	431854,32	2201109,41
1009	431842,81	2201104,07
1012	431753,79	2200711,85
1013	431742,13	2200500,3
1014	431742,94	2200500,66
1015	431750,27	2200503,57
1016	431754,29	2200505,18
59:29:1400008:151/чзү1		
1019	431763,59	2200471,72
1020	431745,38	2200470,78
1021	431739,91	2200463,2
1022	431613,11	2200180,46
1023	431462,81	2199792,02
1024	431425,81	2199735,39
1025	431424,14	2199725,41
1026	431427,97	2199726,28
1027	431450,75	2199731,5
1028	431483,52	2199781,82
1029	431634,35	2200171,6
1030	431762,85	2200458,14
59:29:1400008:12/чзү1		
1861	429357,07	2197898,7
1095	429338,96	2197892,81
1096	429329,81	2197892,81
1099	429256,96	2197715,87
1100	429187,53	2197668,78
1101	429177,24	2197587,52
1102	428837,44	2197368,72
1103	428840,81	2197357,08
1104	428842,16	2197352,41
1105	428844,12	2197345,67
1106	429194,37	2197571,19
1107	429197,83	2197573,88
1862	429209,88	2197654,68
1863	429276,03	2197700,41

Взам. инв. №	
Подп. и дата	
Инв. № подл.	

Изм.	Кол. уч.	Лист	№ док.	Подп.	Дата

2018/040-ПМТ.Т3.ПЗ

Лист



59:29:1400008:11/чзү1		
1105	428844,12	2197345,67
1104	428842,16	2197352,41
1103	428840,81	2197357,08
1102	428837,44	2197368,72
1108	428714,62	2197289,64
1109	428601,4	2197208,05
1110	428609,01	2197194,29
1011	428611,25	2197190,25
1112	428612,62	2197187,79
1113	428727,58	2197270,63
59:29:1400008:160/чзү1		
59:29:1400008:160/чзү1(1)		
1121	427868,8	2196716,76
1816	427903,83	2196738,53
1815	427902,53	2196741,82
1122	427866,86	2196718,85
59:29:1400008:160/чзү1(2)		
1025	427814,52	2196682,39
1024	427830,05	2196692,34
1023	427829,20	2196694,60
1026	427813,29	2196684,36
59:29:1400008:160/чзү1(3)		
1138	427705,45	2196616,41
1137	427732,53	2196631,94
1136	427729,94	2196640,63
1140	427697,24	2196639,04
1141	427673,06	2196623,47
1145	427681,76	2196609,95
1144	427691,14	2196608,20
59:29:1400008:154/чзү1		
1148	427469,33	2196462,12
1149	427458,01	2196478,06
1150	427450,98	2196477,56
1151	427096,63	2196244,65
1152	427100,67	2196239,51
1153	427106,48	2196232,11
1154	427111,05	2196226,28
59:29:1400008:148/чзү1		
1160	426903,01	2196055,62
1161	426933,38	2196109,5
1154	427111,03	2196226,27
1153	427106,46	2196232,1
1152	427100,66	2196239,5
1151	427096,63	2196244,65
1155	426916,37	2196126,17

Инва. № подл.	Подп. и дата	Взам. инв. №

Изм.	Кол. уч.	Лист	№ док.	Подп.	Дата

2018/040-ПМТ.Т3.ПЗ

Лист



1156	426888,12	2196076,05
1157	426891,72	2196069,18
1158	426893,58	2196066,94
1159	426898,76	2196060,7
59:29:1400008:147/чзy1		
1166	426840,97	2195945,54
1165	426833,45	2195950,22
1164	426833,41	2195950,28
1817	426829,63	2195956,13
1163	426826,75	2195960,59
1162	426827,21	2195967,97
1167	426806,35	2195930,95
1168	426812,42	2195926,32
1169	426816,51	2195923,2
1170	426824,81	2195916,88
59:29:1400008:146/чзy1		
1174	426822,84	2195913,37
1173	426814,46	2195919,78
1172	426810,42	2195922,85
1171	426804,37	2195927,44
1175	426759,97	2195848,67
1176	426674,43	2195681,22
1177	426641,61	2195611,53
1178	426642,87	2195598,18
1179	426644,06	2195585,59
1180	426645,61	2195569,58
1181	426645,91	2195566,69
1818	426695,08	2195671,08
1819	426780,24	2195837,78
59:29:1400008:97/чзy1		
59:29:1400008:97/чзy1(1)		
1192	426593,05	2195318,1
1193	426586,22	2195412,71
1194	426605,78	2195481,49
1186	426642,62	2195559,72
1185	426641,63	2195569,18
1184	426640,78	2195578,29
1183	426639,55	2195591,15
1182	426638,27	2195604,46
1187	426584,17	2195489,59
1188	426562,99	2195415,1
1189	426568,56	2195337,93
1190	426581,68	2195332,43
1191	426585,97	2195330,6
59:29:1400008:97/чзy1(2)		
1199	426597,93	2195177,18

Взам. инв. №	
Подп. и дата	
Инв. № подл.	

Изм.	Кол.уч.	Лист	№ док.	Подп.	Дата

2018/040-ПМТ.Т3.ПЗ

Лист



1198	426605,77	2195113,93
1197	426609,89	2195085,01
1201	426598	2195249,64
1200	426598	2195209,86
59:29:1400008:96/чзу1		
59:29:1400008:96/чзу1(1)		
1207	426621,69	2194921,72
1206	426604,15	2194920,77
1205	426598,78	2194919,63
1208	426602,41	2194869,31
1209	426594,24	2194812,67
1210	426604,15	2194771,4
1211	426607,67	2194744,67
1212	426625,53	2194868,48
59:29:1400008:96/чзу1(2)		
1216	426601	2194698,39
1215	426595,82	2194697,01
1214	426591,58	2194696,94
1213	426577,52	2194696,77
1217	426568,56	2194634,62
1218	426573,79	2194620,49
1219	426574,22	2194618,36
1220	426578,47	2194597,52
1221	426582,12	2194579,42
1222	426583,11	2194574,4
59:29:1700001:120/чзу1		
1251	426605,62	2193069,32
1244	426632,47	2193372,8
1243	426628,64	2193380,45
1242	426626,94	2193383,26
1241	426623,2	2193389,3
1240	426622,17	2193392,89
1239	426616,39	2193413,14
1238	426613,47	2193418,98
1247	426584,73	2193094,15
1248	426594,14	2193082,9
1249	426597,4	2193079
1250	426602,15	2193073,39
59:29:1700001:275/чзу1		
1256	426605,13	2193063,78
1255	426601,78	2193067,72
1254	426594,34	2193076,42
1253	426593,62	2193077,2
1252	426584,14	2193087,49
1257	426572,11	2192951,5
1258	426582,01	2192948,76

Взам. инв. №	
Подп. и дата	
Инв. № подл.	

Изм.	Кол. уч.	Лист	№ док.	Подп.	Дата

2018/040-ПМТ.Т3.ПЗ

Лист



1259	426591,89	2192946,02
1260	426594,64	2192945,27
59:29:1700001:330/чзү1		
1281	426470,57	2192718,61
1280	426466,32	2192719,66
1279	426450,85	2192723,49
1278	426448,09	2192723,98
1283	426427,82	2192665,48
1284	426015,26	2192224,74
1285	425949,2	2192204,69
1286	425950,47	2192198,6
1287	425952,28	2192181,58
1289	426019,08	2192201,87
1290	426021,48	2192208,48
1291	426029,65	2192216,39
1292	426037,82	2192216,91
1293	426038,82	2192216,26
1294	426379,65	2192580,37
1295	426455,49	2192675,09
59:29:1700001:329/чзү1		
1295	426455,49	2192675,09
1294	426379,65	2192580,37
1296	426447,95	2192653,33
59:29:1700001:206/чзү1		
59:29:1700001:206/чзү1(1)		
1300	425948,38	2192180,4
1299	425946,51	2192197,98
1298	425945,36	2192203,52
1301	425896,26	2192188,61
1302	425895,16	2192184,01
1303	425885,78	2192161,39
59:29:1700001:206/чзү1(2)		
1306	425874,18	2192148,47
1305	425861,65	2192142,99
1304	425851,89	2192139,18
1308	425858,1	2192066,56
1309	425880,9	2192069,84
59:29:1420001:42/чзү1		
59:29:1420001:42/чзү1(1)		
1353	426386,1	2191098,03
1354	426358,12	2191086,1
1355	426362,03	2191044,19
1356	426352,56	2190982,35
1357	426377,59	2190961,02
1358	426382,68	2190907,29
1359	426381,5	2190900,62

Взам. инв. №	
Подп. и дата	
Инв. № подл.	

Изм.	Кол. уч.	Лист	№ док.	Подп.	Дата

2018/040-ПМТ.Т3.ПЗ

Лист



1360	426394,14	2190894,67
1361	426410,75	2190885,6
1362	426407,78	2190917,11
1363	426415,23	2190959,2
1364	426402,8	2190969,75
1365	426395,48	2191047,26
1366	426390,91	2191046,81
59:29:1420001:42/чзү1(2)		
1387	426085,49	2190844,56
1386	426090,78	2190849,66
1819	426089,01	2190851,24
1389	426078,93	2190849,15
1390	426076,11	2190849,5
1391	426075,19	2190843,54
1392	426079,19	2190843,07
59:29:1420001:419/чзү1		
1379	426482,22	2189927,91
1380	426501,78	2189940,1
1381	426486,76	2189961,25
1382	426425,68	2190612,08
1383	426436,49	2190613,1
1367	426411,54	2190877,3
1368	426378,84	2190885,61
1369	426377,89	2190880,23
1370	426320,46	2190877,75
1371	426268,95	2190862,59
1372	426124,11	2190854,51
1373	426114,82	2190844,59
1374	426123,04	2190848,44
1375	426269,98	2190856,64
1376	426321,45	2190871,79
1377	426377,98	2190874,23
1378	426464,44	2189952,97
59:29:1420001:418/чзү1		
1394	426547,45	2189875,74
1393	426531,14	2189858,98
1395	426610,23	2189747,53
1396	426617,62	2189621,5
1397	426640,85	2189621,85
1398	426633,21	2189754,89
59:29:1420001:442/чзү1		
1402	426646,73	2189519,51
1399	426641,68	2189607,46
1400	426618,47	2189607,14
1401	426623,6	2189519,59
59:29:1420001:414/чзү1		

Взам. инв. №	
Подп. и дата	
Инв. № подл.	

Изм.	Кол. уч.	Лист	№ док.	Подп.	Дата

2018/040-ПМТ.Т3.ПЗ

Лист



1448	425579,52	2187896,49
59:29:1430401:6955/чзy1(2)		
1828	425736,66	2188185,86
1829	425734,68	2188191,11
1830	425687,9	2188173,45
1831	425691,43	2188164,1
1832	425727,21	2188177,61
1833	425878,43	2188211,36
1834	425929,26	2188286,45
1835	425969,65	2188266,18
1836	425977,04	2188259,44
1837	426045,72	2188223,86
1824	426053,63	2188232,01
1823	426048,23	2188235,06
1838	426044,52	2188231,24
1839	425980,5	2188264,4
1840	425973,08	2188271,17
1841	425927,24	2188294,17
1842	425874,8	2188216,69
59:29:1430401:6519/чзy1		
1460	425574,71	2186813,35
1457	425562,82	2187133,69
1456	425552,85	2187132,13
1455	425540,27	2187121,13
1461	425553,78	2186757,09
1462	425554,4	2186756,87
59:29:1430401:6542/чзy1		
1463	425645,43	2186723,92
1464	425653,74	2186745,38
1465	425576,19	2186773,44
1460	425574,71	2186813,35
1462	425554,4	2186756,87
1466	425564,79	2186753,11
1467	425556,36	2186732,15
1468	425600,49	2186714,42
1469	425609,53	2186736,92
59:29:1430401:4392/чзy1		
1470	425917,96	2186553,68
1471	425919,31	2186554,82
1472	425944,29	2186572,85
1473	425853,48	2186587,03
1474	425756,02	2186597,07
1475	425768,15	2186714,78
1476	425684,75	2186744,67
1477	425681,39	2186735,37
1464	425653,74	2186745,38

Инд. № подл.	Подп. и дата	Взам. инв. №

Изм.	Кол. уч.	Лист	№ док.	Подп.	Дата

2018/040-ПМТ.Т3.ПЗ

Лист



1463	425645,43	2186723,92
1478	425742,34	2186688,86
1479	425730,78	2186576,52
1480	425850,52	2186564,21
59:29:1430401:4393/чзу1		
1483	426219,3	2186522,82
1484	426209,94	2186531,36
1482	425950,69	2186571,85
1481	425924,47	2186552,66
1485	426215,37	2186507,24
59:29:1430401:4395/чзу1		
1508	427003,20	2186348,31
1509	427004,62	2186356,51
1510	427006,98	2186371,15
1511	426959,57	2186384,63
1506	426663,59	2186446,88
1505	426658,86	2186424,37
1512	426954,05	2186362,29
59:29:1430401:4396/чзу1		
59:29:1430401:4396/чзу1(1)		
1516	427066,9	2186330,2
1517	427074,37	2186351,98
1515	427052,17	2186358,3
1514	427048,25	2186341,24
1513	427047,01	2186335,85
59:29:1430401:4396/чзу1(2)		
1521	427426,28	2186250,05
1522	427420,77	2186253,48
1520	427117,16	2186339,82
1519	427113,36	2186330,32
1518	427110,84	2186317,70
1523	427411,37	2186232,24
1524	427422,64	2186225,23
59:29:1430401:4378/чзу1		
1551	428570,93	2185365,53
1545	428267,24	2185619,24
1544	428265,66	2185616,82
1543	428254,49	2185599,92
1552	428553,16	2185350,41
59:29:1430401:6595/чзу1		
1553	428682,08	2185234,8
1554	428647,78	2185239,55
1555	428615,15	2185328,59
1556	428582,06	2185356,23
1557	428564,44	2185340,98
1558	428595,68	2185314,89

Взам. инв. №	
Подп. и дата	
Инв. № подл.	

Изм.	Кол. уч.	Лист	№ док.	Подп.	Дата

2018/040-ПМТ.Т3.ПЗ

Лист



1559	428630,94	2185218,66
1560	428678,7	2185212,05
59:29:1430401:4373/чзу1		
1567	428974,37	2185010,58
1568	428981,02	2185018,83
1569	428981,92	2185033,4
1570	428955,9	2185053,52
1571	428950,82	2185057,34
1572	428791,14	2185182,23
1562	428754,17	2185210,99
1561	428735,1	2185196,69
1573	428777,02	2185164,08
59:29:1430401:7220/чзу1		
1605	430460,71	2183806,96
1600	430283,57	2183952,93
1599	430283,08	2183931,52
1598	430282,9	2183923,69
1606	430427,36	2183804,64
59:29:1430401:6958/чзу1		
1607	430720,72	2183592,69
1605	430460,71	2183806,96
1606	430427,36	2183804,64
1608	430687,75	2183590,05
59:29:0000000:298/чзу1		
59:29:0000000:298/чзу1(1)		
1611	430796,41	2183469,77
1612	430763,67	2183557,29
1609	430725,01	2183589,15
1610	430692,19	2183586,4
1613	430744,29	2183543,46
1614	430770,27	2183474,01
59:29:0000000:298/чзу1(2)		
1654	431271,74	2182576,43
1655	431249,41	2182568,97
1656	431365,74	2182392,96
1657	431387,87	2182401,02
59:29:1430401:4023/чзу1		
1618	430813,84	2183423,18
1615	430802,95	2183452,29
1617	430790,71	2183452,29
1616	430778,24	2183452,68
1619	430786,93	2183429,45
1620	430788,17	2183429,41
1621	430809,94	2183423,27
59:29:1430401:6621/чзу1		
59:29:1430401:6621/чзу1(1)		

Взам. инв. №	
Подп. и дата	
Инв. № подл.	

Изм.	Кол. уч.	Лист	№ док.	Подп.	Дата

2018/040-ПМТ.Т3.ПЗ

Лист



1630	430847,31	2183268,04
1631	430864,34	2183274,81
1632	430868,61	2183276,73
1629	430831,65	2183375,57
1628	430805,79	2183379,05
59:29:1430401:6621/чзү1(2)		
1635	430913,01	2183092,4
1636	430930,85	2183110,35
1634	430887,76	2183225,55
1633	430865,95	2183218,2
59:29:1430401:6621/чзү1(3)		
1647	431193,49	2182694,62
1644	431071,17	2182879,36
1646	431052,97	2182884,94
1645	431036,52	2182891,05
1648	431193,28	2182653,89
59:29:1430401:6621/чзү1(4)		
1649	431251,73	2182576,7
1650	431267,96	2182582,14
1651	431200,72	2182683,69
1652	431200,17	2182643,46
1653	431245,53	2182574,84
59:29:1430401:6933/чзү1		
1660	431474,96	2182013,95
1661	431457,69	2182295,57
1658	431395,34	2182389,74
1659	431372,44	2182382,84
1662	431435,11	2182288,01
1663	431437,16	2182267,62
1664	431438,57	2182266,2
1665	431437,16	2182264,76
1666	431448,95	2182069,21
59:29:1430401:7171/чзү1		
1676	431484,79	2181853,57
1670	431481,49	2181907,4
1675	431458,83	2181905,39
1677	431464,92	2181804,33
59:29:1430401:6719/чзү1		
1700	431519,07	2181444,37
1699	431520,93	2181447,87
1697	431519,72	2181458,42
1696	431512,67	2181445,13
1695	431527,1	2181394,02
1698	431522,87	2181430,92
59:29:1430401:7178/чзү1		
59:29:1430401:7178/чзү1(1)		

Взам. инв. №
Подп. и дата
Инв. № подл.

Изм.	Кол.уч.	Лист	№ док.	Подп.	Дата

2018/040-ПМТ.Т3.ПЗ

Лист



1708	431538,51	2181089,65
1709	431561,1	2181092,96
1710	431538,12	2181297,36
1711	431537,09	2181300,76
1712	431537,46	2181303,71
1713	431537	2181307,78
1714	431514,78	2181297,68
1715	431515,32	2181292,94
1702	431507,7	2181289,23
1701	431508,29	2181282,85
1716	431516,04	2181286,62
59:29:1430401:7178/чзу1(2)		
1717	431543,59	2181300,02
1720	431603,23	2181329,03
1721	431601,37	2181334,8
1719	431543,91	2181306,85
1718	431543,21	2181301,29
59:29:1430401:3385/чзу1		
1731	431564,37	2181014,54
1732	431569,72	2181016,23
1733	431568,34	2181028,5
1734	431545,91	2181024,81
1735	431548,26	2181004,18
59:29:1430401:6850/чзу1		
59:29:1430401:6850/чзу1(1)		
1736	431575,21	2180967,4
1740	431553,99	2180953,98
1741	431556,55	2180931,52
1742	431561,81	2180949,49
1743	431575,92	2180961,2
59:29:1430401:6850/чзу1(2)		
1748	431655,13	2180319,63
1749	431646,32	2180347,55
1747	431585,29	2180879,51
1746	431575,99	2180863,57
1745	431587,08	2180836,63
1744	431571,59	2180799,71
1750	431623,72	2180342,74
1751	431628,68	2180328,79
59:29:1430401:7176/чзу1		
59:29:1430401:7176/чзу1(1)		
1752	431663,04	2180294,54
1748	431655,13	2180319,63
1751	431628,68	2180328,79
1753	431643,37	2180287,4
1754	431651,95	2180283,88

Взам. инв. №	
Подп. и дата	
Инв. № подл.	

Изм.	Кол. уч.	Лист	№ док.	Подп.	Дата

2018/040-ПМТ.Т3.ПЗ

Лист



59:29:1430401:7176/чзy1(2)		
1755	431668,56	2180277,06
1843	431665,06	2180288,15
1756	431658,02	2180281,39
59:29:1430401:6730/чзy1		
1754	431651,95	2180283,88
1756	431658,02	2180281,39
1843	431665,06	2180288,15
1752	431663,04	2180294,54
59:29:1430401:6770/чзy1		
1759	431648,23	2180272,95
1760	431651,16	2180274,8
1761	431652,62	2180276,2
1762	431649,66	2180277,51
1763	431648,51	2180278,02
1764	431646,39	2180278,89
59:29:1430401:6873/чзy1		
59:29:1430401:6873/чзy1(1)		
1766	431764,93	2179720,18
1767	431751,56	2179762,57
1768	431810,55	2179826,96
1757	431686,22	2180221,08
1765	431659,82	2180235,53
1769	431784,62	2179832,7
1770	431725,63	2179768,32
1771	431744,82	2179707,49
59:29:1430401:6873/чзy1(2)		
1772	431910,97	2179508,61
1773	431864,89	2179654,67
1774	431779,64	2179673,56
1775	431766,73	2179714,49
1776	431746,18	2179703,2
1777	431761,7	2179653,98
1778	431846,95	2179635,09
1779	431886,37	2179510,13
59:29:1430401:7202/чзy1		
1782	431931,57	2179443,3
1783	431909,73	2179436,1
1784	431913,99	2179422,58
1785	431841,39	2179084,31
1786	431798,59	2178884,85
1787	431792,12	2178749,14
1788	431810,54	2178713,4
1789	431830,99	2178723,95
1790	431815,38	2178754,2
1791	431821,47	2178881,87

Инд. № подл.	Подп. и дата	Взам. инв. №

Изм.	Кол. уч.	Лист	№ док.	Подп.	Дата

2018/040-ПМТ.Т3.ПЗ

Лист



1792	431865,29	2179086,05
1793	431937,76	2179423,7
59:29:1430401:7030/чзУ1		
1794	431819,24	2178693,75
1795	431840,81	2178704,87
1796	431838,53	2178709,29
1797	431818,08	2178698,77
1798	431819,6	2178695,83
59:29:1430401:6756/чзУ1		
1798	431886,97	2178388,93
1799	431890,61	2178412,21
1797	431800,38	2178447,77
1798	431843,57	2178699,53
1795	431840,82	2178704,85
1794	431819,24	2178693,75
1799	431783,04	2178482,68
1800	431779,81	2178431,16
59:29:1430401:6763/чзУ1		
1800	431779,81	2178431,16
1799	431783,04	2178482,68
1801	431774,55	2178433,23
59:29:1430401:6699/чзУ1		
1802	431931,96	2178371,2
1803	431940,75	2178392,46
1799	431890,61	2178412,21
1798	431886,97	2178388,93
59:29:1430401:6724/чзУ1		
1717	431543,59	2181300,02
1718	431543,21	2181301,29
1719	431543,91	2181306,85
1712	431537,46	2181303,71
1711	431537,09	2181300,76
1710	431538,12	2181297,36
59:29:0000000:3У3		
59:29:0000000:3У3(1)		
1844	451344,35	2203737,9
1845	451344,52	2203738,2
1846	451321,38	2203756,55
1847	451309,34	2203772,34
1848	451303,19	2203761,72
59:29:0000000:3У3(2)		
1864	449165,31	2207388,39
1865	449170,05	2207391,68
823	449136,79	2207440,79
824	449138,31	2207441,9
819	449131,6	2207452,42

Взам. инв. №	
Подп. и дата	
Инв. № подл.	

Изм.	Кол. уч.	Лист	№ док.	Подп.	Дата

2018/040-ПМТ.Т3.ПЗ

Лист



818	449126,94	2207448,56
59:29:0000000:3Y3(3)		
812	448391,56	2208071,31
811	448449,5	2208081,35
825	448411,51	2208090,25
826	448352,92	2208080,37
59:29:0000000:3Y3(4)		
834	446686,36	2208543,82
833	446665	2208552,75
840	446661,61	2208540,99
841	446663,56	2208530,19
842	446680,95	2208525,03
59:29:0000000:3Y4		
59:29:0000000:3Y4(1)		
527	457224,84	2205343,13
525	457219,07	2205352,86
535	457110,04	2205342,8
536	457109,28	2205337,65
537	457104,46	2205333,31
59:29:0000000:3Y4(2)		
553	456904,01	2205477,13
552	456897,87	2205485,21
560	456861,29	2205477,2
59:29:0000000:3Y4(3)		
561	456670,85	2205412,33
562	456667,84	2205426,34
563	456760,7	2205455,37
564	456658,1	2205433,09
565	456647,13	2205423,8
566	456647,24	2205423
567	456645,16	2205422,13
568	456536,27	2205329,87
569	456542,97	2205305,41
570	456668,59	2205411,84
59:29:0000000:3Y4(4)		
634	455291,46	2203602,33
633	455283,37	2203580,5
632	455276,33	2203570,73
636	455276,95	2203568,5
637	455272,58	2203565,52
638	455257,74	2203544,92
639	455172,9	2203474,39
640	455160,97	2203486,32
641	455162	2203490,08
642	455100,01	2203447,79
643	455100,21	2203442,83

Инд. № подл.	Подп. и дата	Взам. инв. №

Изм.	Кол. уч.	Лист	№ док.	Подп.	Дата

2018/040-ПМТ.Т3.ПЗ

Лист



644	455092,62	2203414,91
645	455303,51	2203558,78
59:29:0000000:3Y4(5)		
647	455056,08	2203389,98
644	455092,62	2203414,91
646	455064,23	2203408,62
59:29:0000000:3Y4(6)		
660	454993,25	2203347,12
659	454991,31	2203347,41
658	454981,6	2203367,01
661	454956,62	2203349,97
662	454967,35	2203329,45
59:29:0000000:3Y4(7)		
667	454447,36	2202905,21
665	454534,89	2203033,57
664	454505,63	2203031,48
668	454442,46	2202938,84
669	454444,29	2202929,43
670	454443,52	2202917,47
59:29:0000000:3Y4(8)		
671	454439,45	2202915,09
672	454434,88	2202913,95
673	454430,25	2202908,42
674	454422,65	2202909,79
675	454416,59	2202900,91
676	454418,84	2202898,09
677	454425,61	2202890,36
678	454435,06	2202897,3
679	454441,8	2202897,06
680	454443,19	2202899,09
681	454442,85	2202903,57
59:29:0000000:3Y4(9)		
671	454419,85	2202870,62
672	454422,05	2202868,26
673	454439,11	2202893,1
674	454436,33	2202893,11
675	454424,57	2202885,44
676	454415,07	2202894,85
677	454413,85	2202896,88
678	454412,84	2202895,41
679	454421,64	2202884,92
680	454419,85	2202870,62
59:29:0000000:3Y5		
59:29:0000000:3Y5(1)		
909	435848,84	2202809,96
908	435844,67	2202819,54

Взам. инв. №	
Подп. и дата	
Инв. № подл.	

Изм.	Кол. уч.	Лист	№ док.	Подп.	Дата

2018/040-ПМТ.Т3.ПЗ

Лист



907	435837,65	2202839,1
910	435801,79	2202767,09
911	435768,85	2202745,26
912	435436,48	2202724,81
913	435391,18	2202709,76
914	435411,1	2202680,41
915	435423,9	2202688,9
916	435485,44	2202604,53
917	435474,58	2202596,77
918	435477,98	2202591,89
919	435489,48	2202600,05
920	435546,41	2202551,57
921	435529,29	2202547,28
922	435531,72	2202537,58
923	435580,22	2202549,75
924	435577,78	2202559,45
1849	435553,56	2202553,37
925	435491,86	2202605,9
926	435428,91	2202692,21
927	435444,04	2202702,24
928	435776,41	2202722,69
929	435819,63	2202751,31
59:29:0000000:3Y5(2)		
930	435392,59	2202668,15
931	435366,78	2202701,65
932	435332,65	2202690,3
933	435333,25	2202671,16
934	435358,03	2202645,26
59:29:0000000:3Y5(3)		
935	435354,82	2202643,13
936	435325,98	2202669,13
937	435327,03	2202688,44
938	435263,82	2202667,42
939	435263,17	2202631,16
940	435266,83	2202621,42
941	435327,7	2202625,17
59:29:0000000:3Y5(4)		
942	435252,9	2202620,56
943	435251,13	2202626,1
944	435251,46	2202640,08
945	435254,55	2202664,34
946	435178,36	2202639,02
947	434944,21	2202624,6
948	434024,85	2202512,02
949	434030,31	2202489,51
950	434946,31	2202601,69

Взам. инв. №	
Подп. и дата	
Инв. № подл.	

Изм.	Кол. уч.	Лист	№ док.	Подп.	Дата

2018/040-ПМТ.Т3.ПЗ

Лист



59:29:0000000:3Y6		
59:29:0000000:3Y6(1)		
960	432614,73	2202376,36
961	432628,18	2202395,02
962	432562,06	2202441,21
963	432448,5	2202278,63
964	432449,97	2202273,2
965	432445,95	2202262,39
966	432439,42	2202249,7
967	432409,84	2202203,47
968	432398,96	2202176,18
969	432395,15	2202155,98
970	432393,07	2202135,34
1850	432403,71	2202163,15
971	432421,62	2202200
972	432567,75	2202409,18
59:29:0000000:3Y6(2)		
976	432303,66	2201971,33
980	432243,22	2201845,49
981	432251,67	2201843,37
982	432256,58	2201838,68
983	432256,45	2201834,91
984	432254,86	2201830,52
985	432252,33	2201827,27
986	432248	2201826,7
987	432234,48	2201827,3
988	432188,48	2201731,55
989	432191,27	2201719,59
990	432186,1	2201689,43
991	432202,2	2201706,99
978	432323,23	2201958,95
977	432312,19	2201967,36
59:29:0000000:3Y6(3)		
994	432085,21	2201579,34
993	432079,56	2201607,23
995	431959,88	2201476,65
996	431967,71	2201478,57
997	431983,59	2201468,48
59:29:0000000:3Y6(4)		
998	431979,57	2201464,09
999	431935,86	2201416,39
1000	431897,7	2201244,56
1001	431887,71	2201236,3
1002	431880,73	2201232,22
1003	431870,75	2201229,3
1004	431914,74	2201427,39

Изм.	Кол. уч.	Лист	№ док.	Подп.	Дата
Индв. № подл.	Подп. и дата	Взам. инв. №			

2018/040-ПМТ.Т3.ПЗ

Лист



1005	431951,22	2201467,2
1006	431956,76	2201463,26
1007	431965,21	2201471,7
59:29:0000000:3У6(5)		
1011	431868,42	2201112,99
1008	431869,41	2201117,33
1006	431855,53	2201115,26
1007	431845,33	2201115,16
1009	431842,69	2201104,01
1010	431854,32	2201109,41
59:29:0000000:3У6(6)		
1018	431764,75	2200492,77
1017	431765,96	2200514,58
1016	431754,29	2200505,18
59:29:0000000:3У6(7)		
1025	431424,14	2199725,41
1024	431425,81	2199735,39
1031	431373,25	2199654,93
1032	431385,46	2199631,56
1027	431450,75	2199731,5
1026	431428,11	2199726,32
59:29:0000000:3У6(8)		
1038	431376,82	2199618,34
1037	431371,12	2199621,86
1036	431364,41	2199620,8
1035	431357,69	2199612,7
1034	431352,79	2199612,22
1033	431348,43	2199616,93
1039	431337,87	2199600,76
1040	431305,98	2199507,56
1041	431318,08	2199502,71
1042	431327,83	2199500,36
1851	431358,7	2199590,59
59:29:0000000:3У6(9)		
1058	430936,87	2199065,45
1057	430974,65	2199076,83
1062	430858,43	2199116,59
1063	430795,91	2199104,31
1064	430690	2199011,87
1065	430701,83	2199012,22
1066	430734,8	2199020,45
1067	430806,4	2199082,93
1068	430856,82	2199092,84
59:29:0000000:3У6(10)		
1071	430607,06	2198916,92
1070	430592,97	2198935,1

Взам. инв. №	
Подп. и дата	
Инв. № подл.	

Изм.	Кол. уч.	Лист	№ док.	Подп.	Дата

2018/040-ПМТ.Т3.ПЗ

Лист



1073	430541,85	2198895,48
1074	430542,59	2198891,28
1075	430539,21	2198877,84
1076	430510,89	2198849,24
1077	430510,55	2198842,12
59:29:0000000:3Y7		
59:29:0000000:3Y7(1)		
1112	428612,62	2197187,79
1111	428611,25	2197190,25
1110	428609,01	2197194,29
1109	428601,4	2197208,05
1114	428573,24	2197187,76
1115	428588,13	2197170,14
59:29:0000000:3Y7(2)		
1119	427926,54	2196729,93
1118	427928,36	2196748,67
1117	427924,42	2196755,91
1815	427902,53	2196741,82
1816	427903,83	2196738,53
1121	427868,8	2196716,76
1122	427866,86	2196718,85
1123	427829,2	2196694,6
1124	427830,05	2196692,34
1125	427814,52	2196682,39
1126	427813,29	2196684,36
1127	427765,39	2196653,52
1128	427776,66	2196647,13
1129	427783,8	2196638,02
59:29:0000000:3Y7(3)		
1130	427780,39	2196635,82
1131	427773,17	2196644,27
1132	427762,31	2196651,53
1133	427751,99	2196644,89
1134	427761,1	2196623,4
59:29:0000000:3Y7(4)		
1144	427691,14	2196608,2
1145	427681,76	2196609,95
1146	427685,51	2196604,13
59:29:0000000:3Y7(5)		
1160	426903,01	2196055,62
1159	426898,76	2196060,7
1158	426893,58	2196066,94
1157	426891,72	2196069,18
1156	426888,12	2196076,05
1162	426827,21	2195967,97
1163	426826,75	2195960,59

Взам. инв. №	
Подп. и дата	
Инв. № подл.	

Изм.	Кол. уч.	Лист	№ док.	Подп.	Дата

2018/040-ПМТ.Т3.ПЗ

Лист



1817	426829,63	2195956,13
1164	426833,41	2195950,28
1165	426833,45	2195950,22
1166	426840,97	2195945,54
59:29:0000000:3Y7(6)		
1170	426824,81	2195916,88
1069	426816,51	2195923,2
1068	426812,42	2195926,32
1067	426806,35	2195930,95
1171	426804,37	2195927,45
1172	426810,42	2195922,85
1173	426814,46	2195919,78
1174	426822,84	2195913,37
59:29:0000000:3Y7(7)		
1181	426645,91	2195566,69
1180	426645,61	2195569,58
1179	426644,06	2195585,59
1178	426642,87	2195598,18
1177	426641,61	2195611,53
1182	426638,27	2195604,46
1183	426639,55	2195591,15
1184	426640,78	2195578,29
1185	426641,63	2195569,18
1186	426642,62	2195559,72
59:29:0000000:3Y7(8)		
1196	426611,79	2195058,68
1195	426590,45	2195034,87
1202	426593,01	2194999,51
1203	426605,55	2194994,22
1204	426616,35	2194995,63
59:29:0000000:3Y7(9)		
1235	426650,28	2193831,27
1234	426641,32	2193842,19
1233	426629,04	2193840,86
1236	426605,82	2193754,96
1237	426615,92	2193446,69
1238	426613,47	2193418,98
1239	426616,39	2193413,14
1240	426622,08	2193393,21
1241	426623,2	2193389,3
1242	426626,94	2193383,26
1243	426628,64	2193380,45
1244	426632,47	2193372,8
1245	426638,95	2193446,05
1246	426628,92	2193752,28
59:29:0000000:3Y7(10)		

Взам. инв. №	
Подп. и дата	
Инв. № подл.	

Изм.	Кол. уч.	Лист	№ док.	Подп.	Дата

2018/040-ПМТ.Т3.ПЗ

Лист



1251	426605,62	2193069,32
1250	426602,15	2193073,39
1249	426597,4	2193079
1248	426594,14	2193082,9
1247	426584,73	2193094,15
1252	426584,14	2193087,49
1253	426593,62	2193077,2
1254	426594,34	2193076,42
1255	426601,78	2193067,72
1256	426605,13	2193063,78
59:29:0000000:3Y7(11)		
1260	426594,64	2192945,27
1259	426591,89	2192946,02
1258	426582,01	2192948,76
1257	426572,11	2192951,5
1261	426571,34	2192942,88
1262	426525,74	2192877,86
1263	426533,11	2192880,34
1264	426542,54	2192872,74
1265	426539,88	2192857,98
1266	426593,71	2192934,71
59:29:0000000:3Y7(12)		
1267	426532,01	2192846,77
1268	426536,85	2192853,67
1269	426533,53	2192859,84
1270	426538,45	2192870,64
1271	426534,81	2192873,34
1272	426527,1	2192863,37
1273	426521,54	2192861,18
59:29:0000000:3Y7(13)		
1276	426505,23	2192808,6
1275	426487,99	2192824,04
1277	426477,66	2192809,36
1278	426448,09	2192723,98
1279	426450,85	2192723,49
1280	426466,32	2192719,66
1281	426470,57	2192718,61
1282	426498,34	2192798,78
59:29:0000000:3Y7(14)		
1289	426019,08	2192201,87
1297	426027,84	2192204,53
1293	426038,82	2192216,26
1292	426037,82	2192216,91
1291	426029,65	2192216,39
1290	426021,48	2192208,48
59:29:0000000:3Y7(15)		

Взам. инв. №	
Подп. и дата	
Инв. № подл.	

Изм.	Кол. уч.	Лист	№ док.	Подп.	Дата

2018/040-ПМТ.Т3.ПЗ

Лист



1823	426048,23	2188235,06
1824	426053,63	2188232,01
1825	426061,22	2188239,84
1826	426087,92	2188224,88
1827	426095,58	2188214,78
59:29:0000000:3Y8(7)		
1440	426023.02	2188123.98
1852	426006.16	2188124.53
1853	425867.43	2188049.88
1854	425814.00	2188021.82
1447	425698.64	2187960.16
1446	425700.54	2187958.95
1445	425706.39	2187955.16
1444	425721.57	2187957.00
1443	425780.94	2187988.75
1442	425874.40	2188045.31
1441	425998.57	2188111.60
59:29:0000000:3Y8(8)		
1866	425560.11	2187206.83
1867	425558.98	2187206.82
1868	425538.16	2187208.85
1454	425537.01	2187208.96
1455	425540.27	2187121.13
1456	425552.85	2187132.13
1457	425562.82	2187133.69
59:29:0000000:3Y8(9)		
1481	425924,46	2186552,66
1482	425950,69	2186571,85
1472	425944,29	2186572,85
1471	425919,31	2186554,82
1470	425917,96	2186553,68
59:29:0000000:3Y8(10)		
1486	426283.79	2186519.83
1484	426209.94	2186531.36
1483	426219.30	2186522.82
1485	426215.37	2186507.24
1487	426263.10	2186499.78
1870	426276.04	2186513.12
59:29:0000000:3Y8(11)		
1501	426410.35	2186497.30
1500	426399.89	2186494.84
1499	426392.52	2186479.58
1507	426406.17	2186477.44
59:29:0000000:3Y8(12)		
1513	427047,01	2186335,86
1514	427048,25	2186341,24

Взам. инв. №	
Подп. и дата	
Инв. № подл.	

Изм.	Кол. уч.	Лист	№ док.	Подп.	Дата

2018/040-ПМТ.Т3.ПЗ

Лист



1515	427052,17	2186358,3
1510	427006,98	2186371,15
1509	427004,62	2186356,51
1508	427003,2	2186348,31
59:29:0000000:3Y8(13)		
1518	427110,83	2186317,7
1519	427113,36	2186330,32
1520	427117,16	2186339,82
1517	427074,37	2186351,98
1516	427066,9	2186330,2
59:29:0000000:3Y8(14)		
1526	427574,37	2186131,55
1527	427590,24	2186137,31
1528	427595,75	2186141,9
1529	427586,19	2186148,61
59:29:0000000:3Y8(15)		
1532	427577.51	2186126.58
1533	427613.00	2186101.84
1871	427728.55	2186011.97
1534	427739.95	2186004.96
1535	427830.05	2185956.15
1536	427884.14	2185918.28
1537	427921.17	2185866.20
1538	427920.82	2185862.43
1878	428156.91	2185678.73
1879	428160.44	2185678.82
1880	428158.45	2185677.60
1539	428202.75	2185643.14
1877	428230.44	2185620.01
1876	428242.21	2185637.14
1875	428253.53	2185610.12
1874	428250.47	2185603.28
1543	428254.49	2185599.92
1544	428265.66	2185616.82
1545	428267.24	2185619.24
1546	428217.19	2185661.05
1547	427626.65	2186120.36
1548	427599.34	2186139.40
1549	427596.04	2186135.61
1550	427585.54	2186129.28
59:29:0000000:3Y8(16)		
1561	428735,1	2185196,69
1562	428754,17	2185210,99
1563	428732,52	2185227,83
1564	428704,35	2185231,73
1565	428701,96	2185208,84

Взам. инв. №	
Подп. и дата	
Инв. № подл.	

Изм.	Кол. уч.	Лист	№ док.	Подп.	Дата

2018/040-ПМТ.Т3.ПЗ

Лист



1566	428723,26	2185205,89
59:29:0000000:3Y8(17)		
1574	429077.89	2184958.99
1569	428981.92	2185033.40
1568	428981.02	2185018.83
1567	428974.37	2185010.58
1575	429060.92	2184943.26
1576	429067.75	2184937.35
1577	429072.23	2184946.91
59:29:0000000:3Y8(18)		
1589	429404.52	2184637.49
1590	429409.67	2184659.95
1591	429377.65	2184665.30
1592	429371.14	2184684.08
1593	429393.82	2184687.11
1594	429392.50	2184692.99
1595	429369.13	2184689.86
1596	429360.68	2184714.25
1586	429356.73	2184717.66
1884	429360.15	2184663.12
1883	429356.90	2184654.94
1597	429360.40	2184644.86
59:29:0000000:3Y8(19)		
1584	429291.97	2184591.31
1583	429285.94	2184588.46
1582	429277.39	2184572.62
59:29:0000000:3Y8(20)		
1891	429267.86	2184526.88
1892	429275.38	2184533.48
1893	429260.28	2184550.69
1581	429268.49	2184561.22
1580	429261.28	2184561.73
1894	429256.25	2184555.28
1887	429249.88	2184562.54
1890	429238.60	2184563.34
1889	429236.69	2184566.05
1895	429234.89	2184564.47
59:29:0000000:3Y8(21)		
1598	430282,9	2183923,69
1599	430283,09	2183931,8
1600	430283,59	2183952,92
1601	429429,71	2184656,6
1602	429418,64	2184658,45
1603	429413,63	2184635,97
1604	429419,84	2184634,93
59:29:0000000:3Y8(22)		

Взам. инв. №	
Подп. и дата	
Инв. № подл.	

Изм.	Кол. уч.	Лист	№ док.	Подп.	Дата

2018/040-ПМТ.Т3.ПЗ

Лист



1373	426114,82	2190844,59
1372	426124,11	2190854,51
1384	426121,54	2190854,36
1385	426097,89	2190843,29
1386	426090,78	2190849,66
1387	426085,49	2190844,56
1388	426087,23	2190844,78
1389	426096,85	2190836,17
59:29:0000000:3Y9		
59:29:0000000:3Y9(1)		
1615	430802,95	2183452,29
1611	430796,41	2183469,77
1614	430770,27	2183474,01
1616	430778,24	2183452,68
1617	430790,71	2183452,29
59:29:0000000:3Y9(2)		
1622	430817,59	2183413,13
1618	430813,84	2183423,18
1621	430809,94	2183423,27
1620	430788,17	2183429,41
1619	430786,93	2183429,45
1623	430794,35	2183409,63
59:29:0000000:3Y9(3)		
1624	430822,58	2183399,81
1625	430818,62	2183410,38
1625	430795,76	2183405,85
1627	430798,01	2183399,82
59:29:0000000:3Y9(4)		
1630	430847,31	2183268,04
1633	430865,95	2183218,2
1634	430887,76	2183225,55
1632	430868,61	2183276,73
1631	430864,34	2183274,81
59:29:0000000:3Y9(5)		
1637	430949,98	2183021,03
1638	430965,69	2183038,68
1855	430947,22	2183066,57
1636	430930,85	2183110,35
1635	430913,01	2183092,4
1856	430926,6	2183056,05
59:29:0000000:3Y9(6)		
1644	431071,17	2182879,36
1643	430998,87	2182988,56
1642	430990,2	2182981,17
1641	430990,72	2182972,86
1640	430989,7	2182967,39

Взам. инв. №	
Подп. и дата	
Инв. № подл.	

Изм.	Кол. уч.	Лист	№ док.	Подп.	Дата

2018/040-ПМТ.Т3.ПЗ

Лист



1639	430986,04	2182967,01
1645	431036,53	2182891,04
1646	431052,97	2182884,94
59:29:0000000:3Y9(7)		
1658	431395,34	2182389,74
1657	431387,87	2182401,02
1656	431365,74	2182392,96
1659	431372,44	2182382,84
59:29:0000000:3Y9(8)		
1667	431476,34	2181991,45
1660	431474,96	2182013,94
1666	431448,95	2182069,21
1668	431450,79	2182038,72
1669	431462,49	2182012,97
59:29:0000000:3Y9(9)		
1670	431481,49	2181907,4
1671	431477,13	2181978,45
1672	431468,64	2181990,7
1673	431453,1	2182017,85
1674	431451,89	2182020,43
1675	431458,83	2181905,39
59:29:0000000:3Y9(10)		
1678	431511,33	2181531,56
1679	431496,73	2181658,78
1680	431485,63	2181839,86
1681	431465,72	2181791,07
1682	431473,81	2181656,77
1683	431488,81	2181525,27
59:29:0000000:3Y9(11)		
1684	431515,7	2181493,47
1685	431512,4	2181522,16
1686	431491,4	2181514,6
1687	431491,93	2181514,05
59:29:0000000:3Y9(12)		
1688	431516,61	2181485,54
1689	431490,79	2181507,93
1690	431491,4	2181502,62
1691	431495,94	2181497,06
1692	431492,73	2181490,98
1693	431513,87	2181305,68
1694	431536,13	2181315,31
1695	431527,1	2181394,02
1696	431512,67	2181445,13
1697	431519,72	2181458,42
59:29:0000000:3Y9(13)		
1701	431508,29	2181282,85

Взам. инв. №	
Подп. и дата	
Инв. № подл.	

Изм.	Кол. уч.	Лист	№ док.	Подп.	Дата

2018/040-ПМТ.Т3.ПЗ

Лист



1702	431507,7	2181289,23
1703	431490,39	2181280,81
1704	431487,37	2181278,5
1705	431491,1	2181279,36
1706	431492,19	2181274,63
1707	431493,56	2181275,68
59:29:0000000:3Y9(14)		
1729	431564,73	2181060,65
1709	431561,1	2181092,96
1708	431538,51	2181089,65
1730	431542,15	2181057,78
59:29:0000000:3Y9(15)		
1736	431575,21	2180967,4
1737	431570,67	2181007,81
1738	431568,15	2181006,97
1739	431549,08	2180997,04
1740	431553,99	2180953,98
59:29:0000000:3Y9(16)		
1757	431686,22	2180221,08
1758	431671,45	2180267,89
1759	431652,62	2180276,2
1760	431651,16	2180274,8
1761	431648,23	2180272,95
1765	431659,82	2180235,53
59:29:0000000:3Y9(17)		
1780	431929,9	2179448,61
1772	431910,97	2179508,61
1779	431886,37	2179510,13
1781	431907,85	2179442,04
59:29:0000000:3Y9(18)		
1804	431958,05	2178345,16
1805	431970,42	2178369,51
1806	431979,7	2178365,23
1807	431966,33	2178382,38
1808	431944,98	2178390,79
1809	431936,16	2178369,54
1810	431952,17	2178363,24
1811	431949,06	2178349,75
59:29:0000000:3Y9(19)		
1609	430725,01	2183589,15
1607	430720,72	2183592,69
1608	430687,75	2183590,05
1610	430692,18	2183586,4
59:29:0000000:3Y9(20)		
1698	431522,87	2181430,91
1699	431520,93	2181447,88

Взам. инв. №	
Подп. и дата	
Инв. № подл.	

Изм.	Кол. уч.	Лист	№ док.	Подп.	Дата

2018/040-ПМТ.Т3.ПЗ

Лист



1700	431519,07	2181444,37
59:29:0000000:3Y9(21)		
1722	431609,73	2181332,2
1723	431706	2181379,03
1724	431711,65	2181358,83
1725	431721,28	2181361,53
1726	431707,8	2181409,68
1727	431698,17	2181406,98
1728	431704,35	2181384,9
1729	431607,94	2181338
59:29:1430401:3Y10		
1638	430965.69	2183038.68
1637	430949.98	2183021.03
1905	430969.59	2182991.65
1904	430971.17	2182993.67
1640	430989.70	2182967.39
1641	430990.72	2182972.86
1642	430990.20	2182981.17
1643	430998.87	2182988.56
1901	430994.50	2182995.17
1900	430980.03	2182992.75
1899	430967.78	2183001.46
1898	430965.08	2183032.37
1897	430967.28	2183036.27

Инв. № подл.	Подл. и дата	Взам. инв. №							Лист
			2018/040-ПМТ.ТЗ.ПЗ						
Изм.	Кол. уч.	Лист	№ док.	Подп.	Дата				

1.3. Основные сведения о лесных участках

Количественные и качественные характеристики проектируемого лесного участка составляют на основании данных государственного лесного реестра Кунгурского, Пермского и Осинского лесничества и необходимости натурного обследования.

Вид использования лесов в соответствии со ст. 25 Лесного кодекса РФ: «Строительство, реконструкция, эксплуатация линейных объектов».

Цель использования земельного (лесного) участка: «Строительство нефтепровода товарной нефти УППН «Баклановка» - УППН «Оса».

Распределение земель проектируемого лесного участка представлено в таблицах №№3,4,5,6.

Характеристика насаждений проектируемого лесного участка представлена в таблицах №№7,8,9.

Средние таксационные показатели насаждений проектируемого лесного участка представлены в таблицах №№10,11,12.

Сведения о наличии на проектируемом лесном участке особо защитных участков лесов, особо охраняемых природных территорий, зон с особыми условиями использования территорий представлены в таблицах №№13,14.

Сведения о видах разрешенного использования лесов на проектируемом лесном участке представлены в таблицах №№15, 16, 17, 18.

Инд. № подл.	Подп. и дата	Взам. инв. №							Лист
			2018/040-ПМТ.Т3.ПЗ						
Изм.	Кол. уч.	Лист	№ док.	Подп.	Дата				

Таблица №3. Распределение земель по Пермскому лесничеству

Общая площадь - всего	В том числе									
	лесные земли					нелесные земли				
	занятые лесными насаждениями, всего	в том числе покрытые лесными культурами	лесные питомники, плантации	непокрытые лесными насаждениями	итого	дороги	просеки	болота	другие	итого
1	2	3	4	5	6	7	8	9	10	11
Защитные леса										
1,9171	1,6583				1,6583	0	0,0012		0,2576	0,2588
Эксплуатационные леса										
45,8829	39,3934	6,8816		0,3913	39,7847	0,0174	0,0626		6,0182	6,0982
Всего:										
47,8000	41,0517	6,8816		0,3913	41,4430	0,0174	0,0638		6,2758	6,3570

Таблица №4. Распределение земель по Кунгурскому лесничеству

Общая площадь - всего	В том числе									
	лесные земли					нелесные земли				
	занятые лесными насаждениями, всего	в том числе покрытые лесными культурами	лесные питомники, плантации	непокрытые лесными насаждениями	итого	дороги	просеки	болота	другие	итого
1	2	3	4	5	6	7	8	9	10	11
3,8111	3,5728				3,5728		0,0012		0,2371	0,2383

Таблица №5. Распределение земель по Осинскому лесничеству Крыловскому участковому лесничеству (СПК "Комарово"), (СПК "Горы"), (СПК "Ключи"), (Колхоз "Колос") и Осинскому участковому лесничеству (СПК "Тулва"), (Совхоз "Гамацкий"), (ТОО "Надежда")

Общая площадь - всего	В том числе									
	лесные земли					нелесные земли				
	покрытые лесной растительностью, всего	в том числе покрытые лесными культурами	лесные питомники, плантации	непокрытые лесной растительностью	итого	дороги	просеки	болота	другие	итого
1	2	3	4	5	6	7	8	9	10	11
Эксплуатационные леса										
12,2650	10,3293	0,9522	-	-	10,3293	-	0,1082		1,8275	1,9357
Защитные леса										
8,8392	8,8314	0,2330	-	-	8,8314	-	0,0078		-	0,0078
Всего:										
21,1042	19,1607	1,1852	-	-	19,1607	-	0,1160		1,8275	1,9435

Взам. инв. №

Подп. и дата

Инв. № подл.

Лист

2018/040-ПМТ.Т3.ПЗ

Изм. Кол. уч. Лист. № док. Подп. Дата

Таблица №6. Распределение земель по Осинскому лесничеству Крыловскому участковому лесничеству (Горское)

Общая площадь - всего	В том числе									
	лесные земли					нелесные земли				
	покрытые лесной растительностью, всего	в том числе покрытые лесными культурами	лесные питомники, плантации	непокрытые лесной растительностью	итого	дороги	просеки	болота	другие	итого
1	2	3	4	5	6	7	8	9	10	11
Эксплуатационные леса										
67,0514	48,2864	13,5111	-	-	48,2864	0,3793	1,9593		16,4264	18,7650

Инд. № подл.	Подп. и дата	Взам. инв. №

Изм.	Кол. уч.	Лист	№ док.	Подп.	Дата

2018/040-ПМТ.ТЗ.ПЗ

Лист



Таблица №7. Характеристика насаждений проектируемого лесного участка по Пермскому лесничеству

Категория лесов и (или) целевое назначение лесов	№ квартала	№ выдела	Состав насаждений	Площадь, га/Запас древесины, тыс. куб. м	В т.ч. по группам возраста, га/тыс. куб. м.			
					молодняки	средневозрастные	приспевающие	спелые и перестойные
1	2	3	4	5	6	7	8	9
Пермское лесничество, Кукуштанское участковое лесничество								
Защитные леса (леса выполняющие функции защиты природных и иных объектов: леса, расположенные в водоохранных зонах)	151	ч.16	5Б1ЛПЗЕ1П озу: берегозаш. участ.лесов, расп.вдоль водных объектов	0,1815 0,034			0,1815 0,034	
	151	ч.17	Нефтепровод	0,0591 0,000				
	151	ч.19	4Б3ЛПЗЕ+ЛП озу: берегозаш. участ.лесов, расп.вдоль водных объектов	0,2857 0,054			0,2857 0,054	
	151	ч.35	Просека квартальная	0,0012 0,000				
	180	ч.9	4ОЛС2БЗВ1Е озу: берегозаш.участ. лесов, расп.вдоль водных объектов	0,2438 0,020			0,2438 0,020	
	189	ч.17	6Б1ЛПЗЕ+ОЛС+П озу: берегозаш.участ.лесов, расп.вдоль водных объектов	0,2297 0,032		0,2297 0,032		
	198	ч.4	3ЛП2ЛПЗБ1Б2Е+Е озу: берегозаш.участ.лесов, расп.вдоль водных объектов	0,0927 0,015		0,0927 0,015		
	198	ч.29	4ЛПЗБ1НВ2Е+Позу: берегозаш.участ.лесов, расп.вдоль водных объектов	0,1462 0,026		0,1462 0,026		
	207	ч.42	7Б3Е+ЛП+ОС озу: берегозаш.участ.лесов, расп.вдоль водных объектов	0,4787 0,077		0,4787 0,077		
	207	ч.43	Линия электропередач	0,1985 0,000				
Эксплуатационные леса	142	ч.23	6Б2ОС1НВ1Е	0,2307 0,042		0,2307 0,042		
	142	ч.24	Нефтепровод	0,1610 0,000				
	142	ч.32	7Б2ОС1НВ+ЛП+Е+П	0,2579 0,046		0,2579 0,046		
	142	ч.33	Линия электропередач	0,0945 0,000				
	142	ч.34	6Б3ОС1ЛП+НВ+Е	1,6107 0,354			1,6107 0,354	
	151	ч.5	6Б1ЛП2Е1П	0,0119 0,003			0,0119 0,003	
	151	ч.6	5Б1ЛП3Е1П	0,8725 0,192			0,8725 0,192	
	151	ч.8	Нефтепровод	0,0465 0,000				
	151	ч.9	5ЛПЗБ2Е+П+ЛП	0,0751 0,021			0,0751 0,021	
	151	ч.24	Нефтепровод	0,0821 0,000				
	151	ч.26	5Б2ЛПЗЕ+ЛП	0,7435 0,164			0,7435 0,164	
	151	ч.28	5Б1ЛП3Е1П	1,4383 0,288				1,4383 0,288
	161	ч.5	5Б3ЛП2Е	0,5588 0,106		0,5588 0,106		
	161	ч.11	вырубка-12г	0,3913 0,000				
	161	ч.12	6Б3ЛП1Е	0,2874 0,055			0,2874 0,055	

Взам. инв. №

Подп. и дата

Инв. № подл.

2018/040-ПМТ.Т3.ПЗ

Лист

Изм. Кол.уч. Лист. № док. Подп. Дата



Категория лесов и (или) Целевое назначение лесов	№ квартала	№ выдела	Состав насаждений	Площадь, га/Запас древесины при наличии, тыс.	В т.ч. по группам возраста, га/тыс. куб. м			
					молодняки	средневозрастные	приспевающие	спелые и перестойные
1	2	3	4	5	6	7	8	9
Эксплуатационные леса	161	ч.17	Нефтепровод	0,1480 0,000				
	161	ч.19	6Б3ИВ1Е+ОС+ЛП+Б	0,4053 0,008	0,4053 0,008			
	161	ч.23	5Б2ЛП1ИВ2Е+В+КЛ+П	0,9692 0,174				
	161	ч.26	3Б3ЛП2ОС2Е+В+КЛ	0,1355 0,014		0,1355 0,014		
	161	ч.27	4Б2ЛП2ИВ2Е+ОС+В культуры-95 г	0,7397 0,044	0,7397 0,044			
	161	ч.32	Нефтекачалка	0,0889 0,000				
	161	ч.33	Просека квартальная	0,0023 0,000				
	171	ч.6	5Б1ЛП1ИВ2Е+П	0,6562 0,066		0,6562 0,066		
	171	ч.7	5Б2ИВ2Е1П+ЛП+КЛ+ОС	0,1441 0,016		0,1441 0,016		
	171	ч.11	Нефтепровод	0,2669 0,000				
	171	ч.12	Нефтепровод	0,0828 0,000				
	171	ч.13	2Б2ЛП1ИВ1КЛ3Е1П культуры-95 г	0,0594 0,005		0,0594 0,005		
	171	ч.15	3Е1Е1П3Б1ЛП1КЛ лесные культуры, культуры-95 г.	1,9373 0,194				
	171	ч.16	3Е2Е1П1Б1ОС1ЛП1КЛ лесные культуры, культуры-95г.	0,4026 0,044	0,4026 0,044			
	171	ч.17	4Б2ЛП2Е1П+ОС+ИВ	0,1696 0,025		0,1696 0,025		
	171	ч.20	4Е2П2Б2ЛП+ЛП	0,7968 0,167		0,7968 0,167		
	171	ч.23	Просека квартальная	0,0012 0				
	179	ч.25	5ОС3Б2Е+П	0,6433 0,167				0,6433 0,167
	179	ч.30	Нефтекачалка	0,9103 0				
	179	ч.31	4Б1ОС1ЛП3Е1П	0,5423 0,108			0,5423 0,108	
	179	ч.41	Автом.дор.с иск.покрыт лесохозяйственная щебенчатая	0,0174 0				
	179	ч.43	5Б2ЛП1ОС2Е+П	0,0085 0,002			0,0085 0,002	
	179	ч.44	5Б2ЛП1ОС2Е+П	0,9470 0,208			0,9470 0,208	
	179	ч.49	Нефтепровод	0,0374 0				
	179	ч.50	Нефтепровод	0,0297 0				
	179	ч.51	6Б2ОС1ЛП1Е	1,5661 0,345			1,5661 0,345	
	179	ч.63	Просека квартальная	0,0116 0				

Взам. инв. №

Подп. и дата

Инв. № подл.

2018/040-ПМТ.Т3.ПЗ

Лист

Изм. Кол.уч. Лист. № док. Подп. Дата



Категория лесов и (или) Целевое назначение лесов	№ квартала	№ выдела	Состав насаждений	Площадь, га/Запас древесины, тыс. куб. м.	В т.ч. по группам возраста, га/тыс. куб. м.			
					молодняки	средневозрастные	приспевающие	спелые и перестойные
1	2	3	4	5	6	7	8	9
Эксплуатационные леса	180	ч.4	6Б1ОС1ЛП2Е	0,4042 0,073			0,4042 0,073	
	180	ч.11	Нефтепровод	0,2318 0				
	180	ч.12	5Б2ЛП1ОС1Е1П	0,5438 0,098		0,5438 0,098		
	180	ч.14	4Е1П1Е2Б2ЛП	0,0725 0,017			0,0725 0,017	
	180	ч.34	Просека квартальная	0,0094 0				
	189	ч.5	10Б+Е+ОС	1,0996 0,220				
	189	ч.23	10Б+ЛП+ОС+Е	0,9808 0,196		0,9808 0,196		
	189	ч.31	7Е2П1Б	0,1292 0,006	0,1292 0,006			
	189	ч.38	6Б1ЛП3Е+П	1,5474 0,248		1,5474 0,248		
	189	ч.41	5ЛП1Б2Е2П	1,9648 0,452				1,9648 0,452
	189	ч.61	Просека квартальная	0,0023 0				
	198	ч.2	Карьер	0,0549 0				
	198	ч.3	3ЛП2ЛП2Б1Б2Е+Е	0,7062 0,113		0,7062 0,113		
	198	ч.5	Карьер	0,0055 0				
	198	ч.13	6Б3ЛП1Е+П+В+ИВ+ОС	1,6701 0,267		1,6701 0,267		
	198	ч.17	Нефтекачалка	0,6420 0				
	198	ч.21	7Б2ЛП1Е	1,1530 0,184		1,1530 0,184		
	198	ч.28	4ЛП3Б1ИВ2Е+П	1,0511 0,189		1,0511 0,189		
	198	ч.41	Просека квартальная	0,0092 0				
	206	ч.31	5Б2ЛП3Е	0,1145 0,019		0,1145 0,019		
	206	ч.41	Линия электропередач	0,0524 0				
	206	ч.42	5Б2ЛП3Е культура-75 г	1,3857 0,236		1,3857 0,236		
	206	ч.51	Просека квартальная	0,0012 0				
	206	ч.52	Просека граничная	0,0012 0				
	207	ч.9	4Б4ЛП2Е+П+ИВ	0,0359 0,003		0,0359 0,003		
	207	ч.25	5Б4ЛП1Е+П	1,0155 0,173		1,0155 0,173		
207	ч.26	Линия электропередач	0,0288 0					
207	ч.33	Нефтепровод	0,6758 0					
207	ч.34	5Б4ЛП1Е+П	0,8806 0,132		0,8806 0,132			
207	ч.37	Линия электропередач	0,0725 0					

Взам. инв. №

Подп. и дата

Инв. № подл.

2018/040-ПМТ.Т3.ПЗ

Лист

Изм. Кол. уч. Лист. № док. Подп. Дата



Категория лесов и (или) Целевое назначение лесов	№ квартала	№ выдела	Состав насаждений	Площадь, га/Запас древесины приналичии, тыс.	В т.ч. по группам возраста, га/тыс. куб. м.			
					молодняки	средневозрастные	приспевающие	спелые и перестойные
1	2	3	4	5	6	7	8	9
Эксплуатационные леса	207	ч.50	4Б4ЛП1В1КЛ+П культуры-75г	2,0158 0,302		2,0158 0,302		
	207	ч.54	5ОСЗБ2ИВ+ЛП+Е	0,3116 0,053			0,3116 0,053	
	207	ч.55	Нефтепровод	0,0706 0				
	207	ч.56	4Б2ЛП1ОСЗЕ+П	0,9887 0,148		0,9887 0,148		
	207	ч.57	Линия электропередач	0,3049 0				
	207	ч.110	Просека квартальная	0,0092 0				
	208	ч.1	4Б4ЛП2Е+П+КЛ+В	0,3471 0,049		0,3471 0,049		
	208	ч.2	Прочие земли	0,1165 0				
	208	ч.10	4Б3ЛП1В2Е+Е+П+ОС+ИВ+КЛ	0,1249 0,017		0,1249 0,017		
	208	ч.26	Просека квартальная	0,0046 0				
Всего Пермское лесничество, Кукуштанское участковое лесничество				41,3345 6,311	1,6768 0,102	18,5174 3,011	8,1643 1,703	4,0464 0,907
Пермское лесничество, Рождественское участковое лесничество								
Эксплуатационные леса	417	ч.16	7Б2ЛП1ОС	2,6075 0,365		2,6075 0,365		
	417	ч.21	просека квартальная	0,0012 0				
	418	ч.8	7Б2ЛП1ОС	1,2219 0,196		1,2219 0,196		
	418	ч.9	прочие земли	1,0668 0				
	418	ч.10	5ЕЗБ2ОС+ИВ лесные культуры, культуры-71г	0,3411 0,051		0,3411 0,051		
	418	ч.12	5Б2ЛП1ОС1ИВ1Е	0,4702 0,066		0,4702 0,066		
	418	ч.23	просека квартальная	0,0092 0				
	419	ч.7	прочие земли	0,7476 0				
Всего Пермское лесничество, Рождественское участковое лесничество				6,4655 0,678	0,0000 0,000	4,6407 0,678	0,0000 0,000	0,0000 0,000
Всего Пермское лесничество				47,8000 6,989	1,6768 0,102	23,1581 3,689	8,1643 1,703	4,0464 0,907

Взам. инв. №

Подп. и дата

Инв. № подл.

Лист

2018/040-ПМТ.Т3.ПЗ

Изм. Кол. уч. Лист. № док. Подп. Дата



Таблица №8. Характеристика насаждений проектируемого лесного участка по Кунгурскому лесничеству

Категория лесов и (или) Целевое назначение лесов	№ квартала	№ выдела	Состав насаждений	Площадь, га/Запас древесины приналичии, тыс. куб.м	В т.ч. по группам возраста, га/тыс. куб. м.			
					молодняки	средневозрастные	приспевающие	спелые и перестойные
1	2	3	4	5	6	7	8	9
Кунгурское лесничество, Кунгурское участковое лесничество, ((Кукуштанское (часть)))								
Эксплуатационные леса	192	ч.6	7Б2ЛПН1Е	<u>2,0513</u>	-	<u>2,0513</u>	-	-
	0			0,267	0,267	-	-	
	192	ч.7	5ЛПН2Б2Е1П	<u>0,0094</u>	-	-	-	<u>0,0094</u>
	0			0,002	0,002	-	0,002	
	192	ч.15	4Б2ЛПН2ЛПН2Е	<u>0,7915</u>	-	<u>0,7915</u>	-	-
	0			0,119	0,119	-	-	
	192	ч.20	5Б1ОС2ЛПН2Е+И В	<u>0,7206</u>	-	<u>0,7206</u>	-	-
	0			0,094	0,094	-	-	
	192	ч.36	прочие трассы	<u>0,0819</u>	-	-	-	-
	0			0,000	0,000	-	-	
	192	ч.41	прочие трассы	<u>0,0923</u>	-	-	-	-
	0			0,000	0,000	-	-	
	192	ч.42	прочие трассы	<u>0,0629</u>	-	-	-	-
	0			0,000	0,000	-	-	
192	ч.52	просека граничная, просека северная	<u>0,0012</u>	-	-	-	-	
0			0,000	0,000	-	-		
Итого Кунгурское лесничество, Кунгурское участковое лесничество, ((Кукуштанское (часть)))				<u>3,8111</u> 0,482	<u>0,0000</u> 0,000	<u>3,5634</u> 0,480	<u>0,0000</u> 0,000	<u>0,0094</u> 0,002

Взам. инв. №	
Подл. и дата	
Инв. № подл.	
2018/040-ПМТ.Т3.ПЗ	
Изм.	Кол.уч.
Лист	№ док.
Подп.	Дата
Лист	

Таблица №9. Характеристика насаждений проектируемого лесного участка по Осинскому лесничеству

Категория лесов и (или) Целевое назначение лесов	Номер квартала	Номер выдела	Состав насаждений или характеристика лесного участка при отсутствии насаждения	Площадь, (га) / Запас древесины при наличии, (тыс. куб. м)	В т.ч. по группам возраста, (га/тыс. куб. м.)			
					молодняки	средневозрастные	приспевающие	спелые и перестойные
1	2	3	4	5	6	7	8	9
Осинское лесничество, Крыловское участковое лесничество (СПК "Ключи")								
Эксплуатационные леса	9	ч.4	6Б1ОС1ПЕ1П	0,8616 0,172				0,8616 0,172
	9	ч.9	6ЛПВ1Е1П+ОЛС	0,6141 0,135				0,6141 0,135
	9	ч.23	лесные культуры, 4Е1С2Б2ЛП1ОС+Е, культуры - 93 г	0,9522 0,019	0,9522 0,019			
	9	ч.29	границы, ширина 3,0 м, протяженность 6,5 км	0,0163 0				
	16	ч.14	4Е2П2Б2ЛП	0,5694 0,131				0,5694 0,131
	16	ч.15	5ЛП3В1Е1П	0,3026 0,057			0,3026 0,057	
	16	ч.21	5Б1ОС3Е1П	0,0571 0,011				0,0571 0,011
	16	ч.25	4Е2П2Б1ОС, озу: водоохранная зона	0,1856 0,039				0,1856 0,039
	16	ч.35	7Е3В+П	0,2394 0,060				0,2394 0,060
	16	ч.38	просеки трассы, ширина 70,0 м, протяженность 0,2 км	0,2006 0				
	16	ч.40	границы, ширина 3,0 м, протяженность 8 км	0,0573 0				
	Итого:				4,0562 0,624	0,9522 0,019	0,0000 0,000	0,3026 0,057
Осинское лесничество, Крыловское участковое лесничество (СПК "Комарово")								
Эксплуатационные леса	10	ч.5	6ОС2ЛП2Е+П+В	0,3878 0,027		0,3878 0,027		
	10	ч.27	1ОС+Б+Е	0,4142 0,141				0,4142 0,141
	10	ч.28	3ЛП2ОС2Б2Е2П	0,6502 0,143				0,6502 0,143
	10	ч.69	просека квартальная, ширина 3,0 м	0,0125 0				
Итого:				1,4654 0,311	0,0000 0,000	0,3878 0,027	0,0000 0,000	1,0651 0,284

Взам. инв. №
Подп. и дата
Инв. № подл.

Лист

2018/040-ПМТ.Т3.ПЗ

Изм. Кол. уч. Лист № док. Подп. Дата



Категория лесов и (или) Целевое назначение лесов	Номер квартала	Номер выдела	Состав насаждений или характеристика лесного участка при отсутствии насаждения	Площадь, (га) / Запас древесины при наличии, (тыс. куб. м)	В т.ч. по группам возраста, (га/тыс. куб. м.)			
					молодняки	средневозрастные	пристававшие	спелые и перестойные
1	2	3	4	5	6	7	8	9
Осинское лесничество, Крыловское участковое лесничество (СПК "Горы")								
Эксплуатационные леса	8	ч.18	4Е2П3ОС1В+Е	<u>0,0686</u> 0,017				<u>0,0686</u> 0,017
	8	ч.41	границы, ширина 3,0 м	<u>0,0115</u>				
	11	ч.26	4ЛП2В1ОС2Е1П+Е+ЛП, озу: насаждения медоносы	<u>0,5239</u> 0,168				<u>0,5239</u> 0,168
	11	ч.27	2Е2П2Е2Б2ЛП+П+ЛП	<u>2,2185</u> 0,555		<u>2,2185</u> 0,555		
	11	ч.31	5В1ОС1ЛП2Е1П	<u>0,3272</u> 0,065			<u>0,3272</u> 0,065	
	11	ч.37	просеки квартальные, ширина 4,0 м	<u>0,0106</u> 0				
Защитные леса автомобильных дорог	8	ч.30	3Е2П4ЛП3В+ОС	<u>1,0071</u> 0,292				<u>1,0071</u> 0,292
	11	ч.8	5В1ОС2Е2П+ЛП, озу: опушки вдоль дорог	<u>0,6299</u> 0,126			<u>0,6299</u> 0,126	
	12	ч.1	5Б2ОС2ЛП1Е+П, озу: опушки вдоль дорог	<u>0,5969</u> 0,090		<u>0,5969</u> 0,090		
	12	ч.2	3Е3П2Б2ЛП+ОС	<u>0,0437</u> 0,010			<u>0,0437</u> 0,010	
	12	ч.3	5Б2ОС2ЛП1Е+Е	<u>0,2213</u> 0,033		<u>0,2213</u> 0,033		
	12	ч.5	3Е3П2Б1ЛП+ОС	<u>0,0840</u> 0,019				<u>0,0840</u> 0,019
	13	ч.28	6ОЛС2Б1ОС1Е	<u>0,2809</u> 0,031			<u>0,2809</u> 0,031	
	13	ч.29	5ОЛС3В1ОС1Е	<u>0,0703</u> 0,009			<u>0,0703</u> 0,009	
Итого:				<u>6,0944</u> 1,415	<u>0,0000</u> 0,000	<u>3,0367</u> 0,678	<u>1,3520</u> 0,241	<u>1,6836</u> 0,496
Осинское лесничество, Крыловское участковое лесничество (Колхоз "Колос")								
Защитные леса автомобильных дорог	3	ч.3	3Е3П2Б2ЛП+ОС	<u>0,9954</u> 0,289				<u>0,9954</u> 0,289
	3	ч.10	несомкнувшиеся культуры, культуры-88 г.10Е	<u>0,2330</u> 0				
	3	ч.11	4ЛП2В1ОС2Е1П	<u>1,5733</u> 0,456			<u>1,5733</u> 0,456	
	3	ч.15	7ЛП1В2ЛП+КЛ	<u>0,0794</u> 0,020		<u>0,0794</u> 0,020		
	3	ч.19	границы, ширина 3,0 м	<u>0,0078</u> 0				
	5	ч.3	5Е5П	<u>0,1095</u> 0,019		<u>0,1095</u> 0,019		
	5	ч.14	4С4Е1ОС1В	<u>0,0341</u> 0,008		<u>0,0341</u> 0,008		
	5	ч.15	4С2Е1П+ОС1В	<u>0,0899</u> 0,019		<u>0,0899</u> 0,019		
	6	ч.1	3Е1С1Б4ОЛС1В+Д	<u>0,0858</u> 0,012		<u>0,0858</u> 0,012		
	6	ч.2	6С2Е1Б1ЛП	<u>2,0853</u> 0,396		<u>2,0853</u> 0,396		
	6	ч.3	3С2Е3Б2ЛП	<u>0,6116</u> 0,116		<u>0,6116</u> 0,116		
	Итого:				<u>5,9051</u> 1,335	<u>0,0000</u> 0,000	<u>3,0956</u> 0,590	<u>1,5733</u> 0,456

Взам. инв. №

Подл. и дата

Инв. № подл.

Лист

2018/040-ПМТ.Т3.ПЗ

Изм. Кол. уч. Лист № док. Подп. Дата



Категория лесов и (или) Целевое назначение лесов	Номер квартала	Номер выдела	Состав насаждений или характеристика лесного участка при отсутствии насаждения	Площадь, (га) / Запас древесины при наличии, (тыс. куб. м)	В т.ч. по группам возраста, (га/тыс. куб. м.)			
					молодняки	средневозрастные	приспевающие	спелые и перестойные
1	2	3	4	5	6	7	8	9
Осинское лесничество, Крыловское участковое лесничество (Горское)								
Эксплуатационные леса	43	ч.12	нефтепровод, ширина 30,0 м, протяженность 1,1км	<u>0,2033</u> 0				
	43	ч.13	лесные культуры, 3ЕЗЛПШПКЛБ	<u>1,2358</u> 0,087	<u>1,2358</u> 0,087			
	43	ч.14	6ЛШИВДБЕ+П	<u>1,1778</u> 0,212		<u>1,1778</u> 0,212		
	43	ч.19	границы, ширина 3,0 м, протяженность 2,5 км	<u>0,0078</u> 0				
	43	ч.20	просеки, ширина 1,0 м, протяженность 2,6 км	<u>0,0025</u> 0				
	44	ч.4	нефтепровод ширина 30,0 м	<u>1,8079</u> 0				
	44	ч.9	6Б2ИВД2ЛП+ОС	<u>0,1375</u> 0,018		<u>0,1375</u> 0,018		
	44	ч.10	5Б2ЛПИВД2Е+П	<u>0,4405</u> 0,057		<u>0,4405</u> 0,057		
	44	ч.13	8Б2ЛП	<u>0,3570</u> 0,046		<u>0,3570</u> 0,046		
	44	ч.14	лпз, ширина 25,0 м	<u>0,0622</u> 0				
	44	ч.15	9Б1ЛШ+ИВД	<u>0,3299</u> 0,043		<u>0,3299</u> 0,043		
	44	ч.27	границы ширина 3,0 м	<u>0,0070</u> 0				
	47	ч.11	лесные культуры, 3ЕЗЛП2Б1ИВДЛИ+П	<u>2,1398</u> 0,128	<u>2,1398</u> 0,128			
	47	ч.12	7Б1ИВД1Е1ОЛС, озу: водоохранная зона	<u>0,1673</u> 0,006	<u>0,1673</u> 0,006			
	47	ч.35	дорога, общего пользования, грузовая, ширина 25,0 м, ширина проезжей части 9,9 м, протяженность 7,0 км	<u>0,0634</u> 0				
	47	ч.36	лесные культуры, 3Е4ЛШПБ+КЛ	<u>0,9646</u> 0,034	<u>0,9646</u> 0,034			
	47	ч.39	границы, протяженность 3,0 м, протяженность 9,5 км	<u>0,0670</u> 0				
	55	ч.1	прочие трассы, ширина 85,0 м, протяженность 0,8 км	<u>1,6330</u> 0				
	55	ч.2	лесные культуры, 2Е1В1П5Б1ИВД	<u>0,2924</u> 0,029	<u>0,2924</u> 0,029			
	55	ч.9	6Б2ЛП2Е+П+ИВД+С	<u>0,9667</u> 0,174		<u>0,9667</u> 0,174		
	55	ч.13	прочие трассы, ширина 20,0 м, протяженность 1,8 км	<u>0,8837</u> 0				
	55	ч.18	лесные культуры, 4С1ЕЗБ2ЛП	<u>0,5111</u> 0,107		<u>0,5111</u> 0,107		
	55	ч.26	5ЛШБ1Е1С	<u>0,5902</u> 0,118		<u>0,5902</u> 0,118		
	55	ч.27	лпз, ширина 55,0 м, протяженность 0,8 км	<u>0,1430</u> 0				
	55	ч.31	7ЛШ2Б1Е+П	<u>1,0451</u> 0,230				<u>1,0451</u> 0,230

Взам. инв. №

Подл. и дата

Инв. № подл.

Лист

2018/040-ПМТ.Т3.ПЗ

Изм. Кол. уч. Лист № док. Подп. Дата



Категория лесов и (или) Целевое назначение лесов	Номер квартала	Номер выдела	Состав насаждений или характеристика лесного участка при отсутствии насаждения	Площадь, (га) / Запас древесины при наличии, (тыс. куб. м)	В т.ч. по группам возраста, (га/тыс. куб. м.)			
					молодняки	средневозрастные	приспевающие	спелые и перестойные
1	2	3	4	5	6	7	8	9
Эксплуатационные леса	55	ч.35	границы, ширина 3,0 м, протяженность 1,1 км	0,0070 0				
	55	ч.36	просеки, ширина 4,0 м, протяженность 2,1 км	0,0370 0				
	56	ч.33	лесные культуры, 4С2ЕЗЛПВ+П	0,0077 0,002		0,0077 0,002		
	56	ч.34	3ЛПЗЛП2Б1Е1П+ОС+ИЛ	0,0268 0,006				0,0268 0,006
	56	ч.35	прочие земли	0,3693 0				
	69	ч.1	несомкнувшиеся культуры, культуры-95 г. 10 Е	0,2330 0	0,2330 0,000			
	69	ч.2	3ЛП2ЛПЗБ1Е1П+ОС	0,6486 0,143		0,6486 0,143		
	69	ч.3	прочие трасы, ширина 20,0 м, протяженность 1,2 км	0,0701 0				
	69	ч.4	4ЛПВ1ОС1ЛП1Е+П, осу: участки глухарьих токов 300 м	0,6248 0,137		0,6248 0,137		
	69	ч.5	2Б1П1Е1ПЗЛП2В+ОЛС, осу: участки глухарьих токов 300 м	0,3326 0,076			0,3326 0,076	
	69	ч.6	3ЛПЗВ1ОС2ЛП1Е+П	0,8161 0,180		0,8161 0,180		
	69	ч.15	прочие земли	0,4847 0				
	69	ч.16	лесные культуры, 4Б4ИВД2Б, культуры-92 г	0,3876 0,006	0,3876 0,006			
	69	ч.40	несомк. культуры, культуры-95 г.10Е	0,0058 0,000	0,0058 0,000			
	69	ч.45	просеки, ширина 4,0 м, протяженность 3,1 км	0,0222 0				
	70	ч.8	прочие земли	0,0241 0				
	70	ч.9	5ЛП2ЛП2Б1ИВД+Е+П+ИЛ	0,2065 0,045				0,2065 0,045
	70	ч.10	4ЛПЗБ2Е1П+ИЛ	1,3536 0,271				1,3536 0,271
	70	ч.12	лесные культуры, 4ЕЗИВД2Б1ИЛ, культуры-92 г.	0,0836 0,001	0,0836 0,001			
	70	ч.13	прочие земли	0,1079 0				
	70	ч.14	6ЛПЗВ1ИВД+Е+П+ОС	0,3561 0,071				0,3561 0,071
	70	ч.33	6ЛПЗВ1Е+П	0,0957 0,021				0,0957 0,021
	70	ч.36	прочие земли	0,0733 0				
	70	ч.37	лос, ширина 55,0 м, протяженность 0,4 км	0,0070 0				
	70	ч.39	прочие земли	0,1466 0				
	70	ч.40	просеки, ширина 4,0 м, протяженность 1,0 км; ширина 1,0 м, протяженность 2,1 км	0,0035 0				

Взам. инв. №

Подп. и дата

Инв. № подл.

Лист

2018/040-ПМТ.Т3.ПЗ

Изм. Кол. уч. Лист № док. Подп. Дата



Категория лесов и (или) Целевое назначение лесов	Номер квартала	Номер выдела	Состав насаждений или характеристика лесного участка при отсутствии насаждения	Площадь, (га) / Запас древесины при наличии, (тыс. куб.м)	В т.ч. по группам возраста, (га/тыс. куб. м.)			
					молодняки	средневозрастные	приспевающие	спелые и перестойные
1	2	3	4	5	6	7	8	9
Эксплуатационные леса	71	ч.4	лесные культуры, 3Е1Е3ЛП1П1Б1ИВД+КЛ+П	0,1893 0,011	0,1893 0,011			
	71	ч.8	4ЛП1ЛП1ИВД2Б1Е1П+ИЛ	1,9788 0,356		1,9788 0,356		
	71	ч.11	лп, ширина 55,0 м, протяженность 1,0 км	0,1230 0				
	71	ч.12	прочие земли	0,0092 0				
	71	ч.15	нефтепровод, ширина 20,0 м, протяженность 0,2 км	0,0768 0				
	71	ч.16	3ЛП2Л1Л2ИВД1Б1Е1П	0,0879 0,003	0,0879 0,003			
	71	ч.31	просеки, ширина 4,0 м, протяженность 3,1 км	0,0092 0				
	72	ч.16	прочие земли	0,2036 0				
	72	ч.19	2ЛП2ЛП1Б2Б1П2Е	0,1880 0,034				0,1880 0,034
	72	ч.20	лесные культуры, 3Б4ЛП2ЕЛ1ИВД+П, культуры-95 г.	0,6950 0,021	0,6950 0,021			
	72	ч.27	7Б2ИВД1Е+П+ОС	1,5570 0,234		1,5570 0,234		
	72	ч.42	прочие земли	0,1020 0				
	72	ч.46	прочие трассы, ширина 40,0 м, протяженность 0,3 км	0,0622 0				
	72	ч.47	7Б2ИВД1Е+ОС+П	0,3426 0,055		0,3426 0,055		
	72	ч.49	просеки, ширина 4,0 м, протяженность 3,3 км	0,0116 0				
	73	ч.22	8Б2ИВД+ОС+Е	0,3657 0,048		0,3657 0,048		
	73	ч.23	5Б2ИВД2Е1П+ЛП+ОС	0,1245 0,017		0,1245 0,017		
	73	ч.24	прочие трассы, ширина 40,0 м, протяженность 0,2 км	0,0701 0				
	73	ч.25	прочие трассы, ширина 40,0 м, протяженность 0,2 км	0,0573 0				
	73	ч.29	прочие земли	0,0638 0				
	73	ч.32	прочие земли	0,8146 0				
	73	ч.38	8Б1ИВД1Е+П+ОС+ЛП	0,3152 0,057		0,3152 0,057		
	81	ч.7	нефтепровод, ширина 30,0 м, протяженность 0,8 км	0,0404 0				
	81	ч.8	лесные культуры, 4Е6Б+П	0,8934 0,045	0,8934 0,045			
	81	ч.9	лесные культуры, 2Е2Е6Б+П+ИВД+ОЛС	0,6986 0,070		0,6986 0,070		
	81	ч.10	прочие трассы, ширина 20,0 м, протяженность 0,4 км	0,1016 0				

Взам. инв. №

Подл. и дата

Инв. № подл.

Лист

2018/040-ПМТ.Т3.ПЗ

Изм. Кол. уч. Лист № док. Подп. Дата



Категория лесов и (или) целевое назначение лесов	Номер квартала	Номер выдела	Состав насаждений или характеристики лесного участка при отсутствии насаждения	Площадь, (га) / Запас древесины при наличии, (тыс. куб. м)	В т.ч. по группам возраста, (га/тыс. куб. м.)			
					молодняки	средневозрастные	приспевающие	спелые и перестойные
1	2	3	4	5	6	7	8	9
Эксплуатационные леса	81	ч.25	просека, ширина 4,0 м, протяженность 1,1 км; ширина 1,0 м, протяженность 2,1 км	0,0239 0				
	82	ч.1	газопровод, ширина 40,0 м, протяженность 2,3 км	4,0372 0				
	82	ч.2	лесные культуры, ЗЕ7Б+ИВД+П	0,0538 0,004	0,0538 0,004			
	82	ч.3	лесь, ширина 55,0 м, протяженность 1,6 км	0,0312 0				
	89	ч.3	прочие земли	0,0650 0				
	89	ч.5	насаждение с породами искусств. происхождения, 3Б1.ЛПН1 ИВ3Е	0,9738 0,097		0,9738 0,097		
	89	ч.6	прочие трассы, ширина 3,5 м, протяженность 0,8 км	0,0206 0				
	89	ч.13	2Е1П2Е2Б2.ЛПН1Б	1,1529 0,265			1,1529 0,265	
	89	ч.28	просека квартальная, ширина 4,0 м, протяженность 1,1 км, просека северная	0,0147 0				
	89	ч.29	просека квартальная, ширина 4,0 м, протяженность 2,1 км, просека восточная	0,0202 0				
	90	ч.17	8В1ОС1.ЛПН+Е+П	2,4471 0,489		2,4471 0,489		
	90	ч.22	6ЛПН1.ЛПН2Е1П+Б	0,0425 0,009				0,0425 0,009
	90	ч.23	нефтепровод, ширина 45,0 м, протяженность 0,1 км	0,0245 0				
	90	ч.29	6Б1ОС2.ЛПН1Е+П	0,1243 0,022		0,1243 0,022		
	90	ч.42	5ЛПН2.ЛПН1Е1ПБ	0,5536 0,133				0,5536 0,133
	90	ч.43	3Е2П2Е2.ЛПН1Б	0,2754 0,061			0,2754 0,061	
	97	ч.3	дорога, общего пользования грунтовая укрепленная, ширина 20,0 м, ширина проезжей части 60,0 м, протяженность 1,6 км	0,0125 0				
	97	ч.5	нефтепровод, ширина 45,0 м, протяженность 2,1 км	4,7336 0				
	97	ч.13	8В1ИВ1Е	0,1182 0,021		0,1182 0,021		
	97	ч.17	просека квартальная, ширина 4,0 м, протяженность 1,2 км, просека северная	0,0095 0				
	104	ч.3	5Б2ОС2.ЛПН1Е+П	0,4825 0,097			0,4825 0,097	
	104	ч.4	нефтепровод, ширина 45,0 м, протяженность 1,1 км	1,4064 0				
	104	ч.5	6В1ОС1.ЛПН1ИВ1Е+П	0,0726 0,014			0,0726 0,014	
	104	ч.9	дороги с асф. покрытием, общего пользования щебенчатая ширина 30,0 м, ширина проезжей части 60,0 м, протяженность 0,9 км	0,3034 0				
	104	ч.12	3ЛПН2.ЛПН1Б3Е1П	0,4152 0,091				0,4152 0,091
	104	ч.17	5ЛПН1В1И1П2Е1П	1,8257 0,402			1,8257 0,402	

Взам. инв. №

Подп. и дата

Инв. № подл.

Лист

2018/040-ПМТ.Т3.ПЗ

Изм. Кол. уч. Лист № док. Подп. Дата



Категория лесов и (или) целевое назначение лесов	Номер квартала	Номер выдела	Состав насаждений или характеристика лесного участка при отсутствии насаждения	Площадь, (га) / Запас древесины при наличии, (тыс. куб. м)	В т.ч. по группам возраста, (га/тыс. куб. м.)			
					молодняк	средневозрастные	приспевающие	спелые и перестойные
1	2	3	4	5	6	7	8	9
Эксплуатационные леса	104	ч.19	7ЛПНБВИШЕ+КЛ	0,1590 0,029		0,1590 0,029		
	104	ч.20	5БЗЛПН1ОС1Е+П+ИВ	0,2149 0,041			0,2149 0,041	
	104	ч.23	3ЛПН2Б2ИВ1ИП1КЛ1Е	0,5168 0,026	0,5168 0,026			
	104	ч.34	просека квартальная, ширина 4,0 м, протяженность 1,1 км, просека северная	0,0092 0				
	108	ч.12	6ЛПН3В1ИВ+ИЛ+Е	0,5934 0,119		0,5934 0,119		
	108	ч.13	насаждение с породами искусств. происхождения, 4ЛПН2ИЛ2ИВ2Е+КЛ, культуры-81 г., оз. берегозащ.участ. лесов, расп. вдоль водных объектов	0,3875 0,039		0,3875 0,039		
	108	ч.14	насаждение с породами искусств. происхождения, 4ЛПН2ИЛ2ИВ2Е+КЛ, культуры-81 г.	0,2228 0,022		0,2228 0,022		
	108	ч.15	насаждение с породами искусств. происхождения, 4ЛПН2ИЛ2ИВ2Е+КЛ, культуры-81 г.	0,3651 0,037		0,3651 0,037		
	108	ч.17	просека квартальная, ширина 4,0 м, протяженность 2,1 км, просека восточная	0,0124 0				
	109	ч.1	лесные культуры, 5Е2ЛПН2Б1ИЛ+ИВ, культуры-84 г.	0,3544 0,032	0,3544 0,032			
	109	ч.2	5ЛПН2ИЛ1КЛ1ИВ1Е	0,2260 0,014		0,2260 0,014		
	109	ч.3	4ЛПН2ЛПН1ИЛ2Е1П	0,4795 0,067				0,4795 0,067
	109	ч.4	лесные культуры, 5Е2ЛПН1ИЛ1ИВ1КЛ+Б, культуры-88 г.	0,8992 0,054	0,8992 0,054			
	109	ч.7	6ЛПН2Е2П+ИЛ	0,1908 0,034				0,1908 0,034
	109	ч.8	насаждение с породами искусств. происхождения, 3ЛПН1Б1ИЛ1ОЛС2П2Е, культуры-72 г., оз. берегозащ.участ. лесов, расп. вдоль водных объектов	0,2726 0,027		0,2726 0,027		
	109	ч.9	8Б1ЛПН1Е+ИВ	0,9592 0,173			0,9592 0,173	
	109	ч.13	7ЛПН1ИЛ2Е+П+Б	0,8285 0,133		0,8285 0,133		
	109	ч.17	просека квартальная, ширина 1,0 м, протяженность 1,1 км, просека северная	0,0092 0				
	115	ч.24	8ЛПН1ЕП+ОС	1,2982 0,286			1,2982 0,286	
	115	ч.27	насаждение с породами искусств. происхождения, 2ОС2ЛПН2ИВ1Б3Е, культуры-98 г.	0,1011 0,005		0,1011 0,005		
	115	ч.28	8ОС1ЛПН1Е	0,1533 0,043				0,1533 0,043
	115	ч.37	3ОС3ЛПН2Е2П+Б, оз. берегозащ.участ. лесов, расп. вдоль водных объектов	0,8207 0,140				0,8207 0,140

Взам. инв. №

Подп. и дата

Инв. № подл.

Лист

2018/040-ПМТ.Т3.ПЗ

Изм. Кол. уч. Лист № док. Подп. Дата



Категория лесов и (или) Целевое назначение лесов	Номер квартала	Номер выдела	Состав насаждений или характеристика лесного участка при отсутствии насаждений	Площадь, (га) / Запас древесины при наличии, (тыс. куб. м)	В т.ч. по группам возраста, (га/тыс. куб. м.)			
					молодняк	средневозрастные	приспевающие	спелые и перестойные
1	2	3	4	5	6	7	8	9
Эксплуатационные леса	115	ч.40	просека квартальная, ширина 4,0 м, протяженность 1,5 км, просека восточная	0,0114 0				
	116	ч.26	6ЛПН1Б2Е1П	0,3054 0,086				0,3054 0,086
	116	ч.33	просека квартальная, ширина 4,0 м, протяженность 1,3 км, просека восточная	0,0108 0				
	117	ч.2	7ЛПН2ИЩЕ+П	0,0332 0,005		0,0332 0,005		
	117	ч.3	5ЛПН3ЛПН1Е1П	1,3511 0,297				1,3511 0,297
	117	ч.5	5ЛПН1ЛПН2Е2П	0,5255 0,116				0,5255 0,116
	117	ч.6	5ЛПН3ЛПН1Е1П	0,4992 0,120				0,4992 0,120
	117	ч.8	6ЛПН1ЛПН2Е1П	0,1981 0,055				0,1981 0,055
	117	ч.9	8ЛПН1Е1П	0,4593 0,092		0,4593 0,092		
	117	ч.26	просека квартальная, ширина 4,0 м, протяженность 1,2 км, просека северная	0,0147 0				
	118	ч.5	6ЛП2Е2П+Б	0,6293 0,138				0,6293 0,138
	118	ч.7	4ЛП2Б2ОС1Е1П	0,2328 0,033		0,2328 0,033		
	118	ч.9	7ЛП2Е1П+ОС	0,3248 0,071				0,3248 0,071
	118	ч.10	лесные культуры, 4Е2ЛП1КЛ1ИЩ1ИВД1С, культуры-90 г.	0,6680 0,020	0,6680 0,020			
	118	ч.12	несомк. культуры, культуры-97 г.10Е	0,6701 0,000	0,6701 0,000			
	118	ч.13	4ЛП2ИЛ1КЛ1ИВД1Е1П	0,2173 0,003	0,2173 0,003			
	118	ч.38	просека, ширина 4,0 м, протяженность 4,1 км	0,0120 0				
	119	ч.2	10ОС+ЛПН+Б	0,8203 0,246				0,8203 0,246
	119	ч.4	насаждение с породами искусв. происхождения, 3ЛПН2ОС1Б1ИВ3Е, культуры-79 г.	0,2050 0,023		0,2050 0,023		
	119	ч.16	6Б2ЛПН1ИВ1ОС	0,5241 0,095		0,5241 0,095		
119	ч.24	просека квартальная, ширина 1,0 м, протяженность 1,1 км, просека северная	0,0035 0					
Всего Осинское лесничество, Крыловское участковое лесничество (Горское)				67,0514 7,625	10,7551 0,510	20,3348 3,376	6,6154 1,415	10,5811 2,324
Всего Осинское лесничество, Крыловское участковое лесничество				84,57 11,310	11,71 0,529	26,95 4,671	9,84 2,169	16,85 3,941

Взам. инв. №

Подл. и дата

Инв. № подл.

Лист

2018/040-ПМТ.Т3.ПЗ

Изм. Кол. уч. Лист № док. Подп. Дата



Категория лесов и (или) целевое назначение лесов	Номер квартала	Номер выдела	Состав насаждений или характеристика лесного участка при отсутствии насаждений	Площадь, (га) / Запас древесины при наличии, (тыс. куб. м)	В т.ч. по группам возраста, (га/тыс. куб. м.)			
					молодняки	средневозрастные	пристволовые	спелые и перестойные
1	2	3	4	5	6	7	8	9
Осинское лесничество, Осинское участковое лесничество (СПК "Тулва")								
Эксплуатационные леса	1	ч.3	50С1В2Е2С+НВД+ОС	0,0944 0,013			0,0944 0,013	
	1	ч.4	4С2С2Е1В1ОС+Б	0,2135 0,045			0,2135 0,045	
	1	ч.23	нефтепровод	1,3284 0				
Итого:				1,6363 0,058	0,0000 0,000	0,0000 0,000	0,3079 0,058	0,0000 0,000
Осинское лесничество, Осинское участковое лесничество (Совхоз "Гамшицкий")								
Эксплуатационные леса	1	ч.3	60С2Е1С+Б	0,1406 0,024			0,1406 0,024	
	1	ч.5	60С1В2Е1С+П+О.ЛС, ОЗУ: водоохранная зона	0,0553 0,002			0,0553 0,002	
	2	ч.19	9С1ОС+Б+Е	0,6698 0,167				0,6698 0,167
	2	ч.20	нефтепровод, ширина 50,0 м	0,2985 0				
	4	ч.8	1ОС	0,0350 0,011		0,0350 0,011		
	4	ч.10	1ОС	0,2643 0,069			0,2643 0,069	
	7	ч.10	4Е3С2В1ОС+ЛП, ОЗУ: водоохранная зона	0,2152 0,047		0,2152 0,047		
Итого:				1,6787 0,320	0,0000 0,000	0,2502 0,058	0,4602 0,095	0,6698 0,167
Осинское лесничество, Осинское участковое лесничество (ТОО "Надежда")								
	12	ч.23	3Е1С2В2ОС	0,2681 0,064		0,2681 0,064		
Итого:				0,2681 0,064	0,0000 0,000	0,2681 0,064	0,0000 0,000	0,0000 0,000
Всего Осинское лесничество				3,5831 0,442	0,0000 0,000	0,5183 0,122	0,7681 0,153	0,6698 0,167
Всего Осинское лесничество				88,1556 11,752	11,7073 0,529	27,3732 4,793	10,6114 2,322	17,5222 4,108

Взам. инв. №	
Подп. и дата	
Инв. № подл.	

Лист

2018/040-ПМТ.Т3.ПЗ

Изм. Кол. уч. Лист № док. Подп. Дата



Таблица №10. Средние таксационные показатели насаждений проектируемого лесного участка по Пермскому лесничеству

Целевое назначение лесов	Хозяйство, преобладающая порода	Состав насаждений	Площадь, га	Возраст	Бонитет	Полнота	Средний запас древесины (куб.м/га)		
							средневозрастные	приспевающие	спелые и перестойные
1	2	3	3	4	5	6	7	8	9
Пермское лесничество, Кукуштанское участковое лесничество									
Защитные леса	Мягколиственные Б	5Б3Е1ЛП1ОЛС	1,6583	49	2	0,6	158		
Эксплуатационные леса	Мягколиственные ЛПН	5Б2ЛП2Е1ОС	31,4143	49	2	0,7	161		
	Хвойные Е	4ЕЗБ1ЛП1П1КЛ	3,3384	31	1	0,8			
Пермское лесничество, Рождественское участковое лесничество									
Эксплуатационные леса	Мягколиственные Б	7Б2ЛП1ОС	4,2996	49	3	0,6	146		
	Хвойные Е	5ЕЗБ2ОС	0,3411	45	2	0,6	150		

Таблица №11. Средние таксационные показатели насаждений проектируемого лесного участка по Кунгурскому лесничеству

Целевое назначение лесов	Хозяйство, преобладающая порода	Состав насаждений	Возраст	Бонитет	Полнота	Средний запас древесины (куб.м/га)			
						средневозрастные	приспевающие	спелые и перестойные	
1	2	3	4	5	6	7	8	9	
Кунгурское лесничество, Кунгурское участковое лесничество, ((Кукуштанское (часть)))									
Эксплуатационные леса	Мягколиственные Б	6Б3ЛПН1Е	40	2	0,6	135			

Взам. инв. №	Подп. и дата	Инв. № подл.							Лист
			2018/040-ПМТ.Т3.ПЗ						
Изм.	Кол.уч.	Лист	№ док.	Подп.	Дата				

Таблица №12. Средние таксационные показатели насаждений проектируемого лесного участка по Осинскому лесничеству

Целевое назначение лесов	Хозяйство, обладающая периодом	Состав насаждений	Площадь, га	Возраст	Бонитет	Полнота	Средний запас древесины (куб. м/га)		
							средневозрастные	приспелые	спелые и перестойные
1	2	3	3	4	5	6	7	8	9
Осинское лесничество, Крыловское участковое лесничество (СПК "Ключи"), (СПК "Комарово"), (СПК "Горы")									
Эксплуатационные леса	Мягколиственные ЛПН	3ЛПНУВ2ОС1В1П	4,1394	63	2	0,6		194	
	Хвойные В	4Е2Е2ЛПНП	4,2337	62	2	0,7	250		
Осинское лесничество, Крыловское участковое лесничество (СПК "Горы"), (Колхоз "Колодец")									
Защитные леса	Мягколиственные Б	3В3ЛПН2Е1ОС1П	3,4520	55	2	0,7		244	
	Хвойные В	3Е3С2ЛПН1Б1П	5,3794	70	2	0,6			232
Осинское лесничество, Крыловское участковое лесничество (Горское)									
Эксплуатационные леса	Мягколиственные ЛПН	4ЛПН3В1Е1ОС1П	35,5423	53	3	0,7	167		
	Хвойные В	4Е2Е2ЛПН1ЛП	12,7441	28	3	0,7			
Осинское лесничество, Осинское участковое лесничество (СПК "Тулва"), (Совхоз "Гаминский"), (ТОО "Надежда")									
Эксплуатационные леса	Мягколиственные ОС	6ОС2Е1П1С	0,2903	40	2	0,5		134	
	Хвойные В	3Е3С2ЛПН1Б1П	1,6659	73	2	0,6	235		

Таблица №13. Сведения о наличии на проектируемом лесном участке особо защитных участков лесов, особо охраняемых природных территорий, зон с особыми условиями использования территорий по Пермскому лесничеству

№п/п	Наименование участкового лесничества/урочища (при наличии)	Номер квартала	Номер выдела	Виды ОЗУ, наименования ООПТ, виды зон с особыми условиями использования территорий	Общая площадь, га
1	Пермское лесничество, Кукуштанское участковое лесничество	151	ч.16	ОЗУ: берегозащитные участки лесов, расположенные вдоль водных объектов	0,1815
		151	ч.19		0,2857
		180	ч.9		0,2438
		189	ч.17		0,2297
		198	ч.4		0,0927
		198	ч.29		0,1462
		207	ч.42		0,4787
	Итого:				1,6583

Взам. инв. №

Подл. и дата

Инв. № подл.

Лист

2018/040-ПМТ.Т3.ПЗ

Изм. Кол. уч. Лист. № док. Подп. Дата



Таблица №14. Сведения о наличии на проектируемом лесном участке особо защитных участков лесов, особо охраняемых природных территорий, зон с особыми условиями использования территорий по Осинскому лесничеству

№п/п	Наименование участкового лесничества/урочища (при наличии)	Номер квартала	Номер выдела	Виды ОЗУ, наименование ООПТ, виды зон с особыми условиями использования территорий	Общая площадь, га
1	Осинское лесничество, Крыловское участковое лесничество (СПК "Ключи")	16	ч.25	ОЗУ: водоохранная зона	0,1856
2	Осинское лесничество, Крыловское участковое лесничество (СПК "Горы")	11	ч.26	ОЗУ: насаждения медоносы	0,5239
		11	ч.8	ОЗУ: опушки вдоль дорог	0,6299
		12	ч.1		0,5969
4	Осинское лесничество, Крыловское участковое лесничество (Горское)	47	ч.12	ОЗУ: водоохранная зона	0,1673
		69	ч.4	ОЗУ: участки глухаринных токов	0,6248
		69	ч.5		0,3326
		104	ч.34		0,0092
		108	ч.13	ОЗУ: берегозащитные участки лесов, расположенные вдоль водных объектов	0,3875
		109	ч.8		0,2726
		115	ч.37		0,8207
5	Осинское лесничество, Осинское участковое лесничество (Совхоз "Гампицкий")	1	ч.5	ОЗУ: водоохранная зона	0,0553
		7	ч.10		0,2152
Итого:					4,8215

Согласно данным государственного лесного реестра особо защитные участки лесов, особо охраняемые природные территории, зоны с особыми условиями использования территорий на проектируемом лесном участке в Кунгурском лесничестве, Кунгурском участковом лесничестве, (Кукуштанское (часть)) в квартале №192 (части выделов 6,7,15,20,36,41,42,52) отсутствуют.

Взам. инв. №	Подп. и дата	Инв. № подл.							Лист
			2018/040-ПМТ.Т3.ПЗ						
Изм.	Кол.уч.	Лист	№ док.	Подп.	Дата				

Таблица №15. Виды разрешенного использования лесов на проектируемом лесном участке по Пермскому лесничеству.

Виды разрешенного использования лесов	Наименование участкового лесничества, перечень кварталов или их частей входящих лесничеств, хозяйств	
Заготовка древесины	Пермское лесничество, Кукуштанское участковое лесничество в квартале №142 (части выделов 23, 24, 32, 33, 34); в квартале №151 (части выделов 5, 6, 8, 9, 16, 17, 19, 24, 26, 28, 35); в квартале №161 (части выделов 5, 11, 12, 17, 19, 23, 26, 27, 32, 33); в квартале №171 (части выделов 6, 7, 11, 12, 13, 15, 16, 17, 20, 23); в квартале №179 (части выделов 25, 30, 31, 41, 43, 44, 49, 50, 51, 63); в квартале №180 (части выделов 4, 9, 11, 12, 14, 34); в квартале №189 (части выделов 5, 17, 23, 31, 38, 41, 61); в квартале №198 (части выделов 2, 3, 4, 5, 13, 17, 21, 28, 29, 41); в квартале №206 (части выделов 31, 41, 42, 51, 52); в квартале №207 (части выделов 9, 25, 26, 33, 34, 37, 42, 43, 50, 54, 55, 56, 57, 110); в квартале №208 (части выделов 1, 2, 10, 26).	
Заготовка живицы		
Заготовка и сбор недревесных лесных ресурсов		
Заготовка пищевых лесных ресурсов и сбор лекарственных растений		
Осуществление видов деятельности в сфере охотничьего хозяйства		
Ведение сельского хозяйства		
Осуществление научно-исследовательской деятельности, образовательной деятельности		
Осуществление рекреационной деятельности		
Создание лесных плантаций и их эксплуатация		
Выращивание лесных плодовых, ягодных, декоративных растений, лекарственных растений		
Выращивание посадочного материала лесных растений (саженцев, сеянцев)		
Осуществление геологического изучения недр, разведка и добыча полезных ископаемых		
Строительство и эксплуатация водохранилищ и иных искусственных водных объектов, а также гидротехнических сооружений, морских портов, морских терминалов, речных портов, причалов		Пермское лесничество, Рождественское участковое лесничество в квартале №417 (части выделов 16, 21); в квартале №418 (части выделов 8, 9, 10, 12, 23); в квартале №419 (часть выдела 7).
Строительство, реконструкция, эксплуатация линейных объектов		
Переработка древесины и иных лесных ресурсов		
Осуществление религиозной деятельности		

Взам. инв. №	Подп. и дата	Инв. № подл.							Лист
			2018/040-ПМТ.Т3.ПЗ						
Изм.	Кол.уч.	Лист	№ док.	Подп.	Дата				



Таблица №16. Виды разрешенного использования лесов на проектируемом лесном участке по Кунгурскому лесничеству.

Виды разрешенного использования лесов	Наименование участкового лесничества, перечень кварталов или их частей входящих лесничеств, хозяйств
Заготовка древесины	Кунгурское лесничество, Кунгурское участковое лесничество, (Кукуштанское (часть)), в квартале №192 (части выделов 6, 7, 15, 20, 36, 41, 42, 52).
Заготовка живицы	
Заготовка и сбор недревесных лесных ресурсов	
Заготовка пищевых лесных ресурсов и сбор лекарственных растений	
Осуществление видов деятельности в сфере охотничьего хозяйства	
Ведение сельского хозяйства	
Осуществление научно-исследовательской деятельности, образовательной деятельности	
Осуществление рекреационной деятельности	
Создание лесных плантаций и их эксплуатация	
Выращивание лесных плодовых, ягодных, декоративных растений, лекарственных растений	
Осуществление геологического изучения недр, разведка и добыча полезных ископаемых	
Строительство и эксплуатация водохранилищ и иных искусственных водных объектов, а также гидротехнических сооружений, морских портов, морских терминалов, речных портов, причалов	
Строительство, реконструкция, эксплуатация линейных объектов	
Переработка древесины и иных лесных ресурсов	
Осуществление религиозной деятельности	

Взам. инв. №	
Подл. и дата	
Инв. № подл.	

Изм.	Кол. уч.	Лист	№ док.	Подп.	Дата

2018/040-ПМТ.Т3.ПЗ

Лист



Таблица №17. Виды разрешенного использования лесов на проектируемом лесном участке по Осинскому лесничеству Крыловскому участковому лесничеству (Горское)

Виды разрешенного использования лесов	Наименование участкового лесничества, перечень кварталов или их частей входящих лесничеств, хозяйств
Заготовка древесины	Осинское лесничество, Крыловское участковое лесничество (Горское) в кварталах: №43 (части выделов 12,13,14,19,20), №44 (части выделов 4,9,10,13,14,15,27), № 47 (части выделов 11,12,35,36,39), №55 (части выделов 1,2,9,13,18,26,27,31,35,36), №56 (части выделов 33,34,35), №69 (части выделов 1,2,3,4,5,6,15,16,40,45), №70 (части выделов 8,9,10,12,13,14,33,36,37,39,40), №71 (части выделов 4,8,11,12,15,16,31), №72 (части выделов 16,19,20,27,42,46,47,49), №73 (части выделов 22,23,24,25,29,32,38), №81 (части выделов 7,8,9,10,25), №82 (части выделов 1,2,3), №89 (части выделов 3,5,6,13,28,29), №90 (части выделов 17,22,23,29,42,43), №97 (части выделов 3,5,13,17), №104 (части выделов 3,4,5,9,12,17,19,20,23,34), №108 (части выделов 12,13,14,15,17), №109 (части выделов 1,2,3,4,7,8,9,13,17), №115 (части выделов 24,27,28,37,40), №116 (части выделов 26,33), №117 (части выделов 2,3,5,6,8,9,26), №118 (части выделов 5,7,9,10,12,13,38), №119 (части выделов 2,4,16,24).
Заготовка живицы	
Заготовка и сбор недревесных лесных ресурсов	
Заготовка пищевых лесных ресурсов и сбор лекарственных растений	
Осуществление видов деятельности в сфере охотничьего хозяйства	
Ведение сельского хозяйства	
Осуществление научно-исследовательской деятельности, образовательной деятельности	
Осуществление рекреационной деятельности	
Создание лесных плантаций и их эксплуатация	
Выращивание лесных плодовых, ягодных, декоративных растений, лекарственных растений	
Выращивание посадочного материала лесных растений (саженцев, сеянцев)	
Осуществление геологического изучения недр, разведка и добыча полезных ископаемых	
Строительство и эксплуатация водохранилищ и иных искусственных водных объектов, а также гидротехнических сооружений, морских портов, морских терминалов, речных портов, причалов	
Строительство, реконструкция, эксплуатация линейных объектов	
Переработка древесины и иных лесных ресурсов	
Осуществление религиозной деятельности	

Взам. инв. №	
Подп. и дата	
Инв. № подл.	

Изм.	Кол. уч.	Лист	№ док.	Подп.	Дата

2018/040-ПМТ.Т3.ПЗ

Лист



Таблица №18. Виды разрешенного использования лесов на проектируемом лесном участке по Осинскому лесничеству Крыловскому участковому лесничеству (СПК "Комарово"), (СПК "Горы"), (СПК "Ключи"), (Колхоз "Колос") и Осинскому участковому лесничеству (СПК "Тулва"), (Совхоз "Гамицкий"), (ТОО "Надежда").

Виды разрешенного использования лесов	Наименование участкового лесничества, перечень кварталов или их частей входящих лесничеств, хозяйств
Заготовка древесины	Осинское лесничество, Крыловское участковое лесничество (СПК "Ключи") в кварталах: №9 (части выделов 4,9,23,29), №16(части выделов 14,15,21,25,35,38,40);
Заготовка живицы	
Заготовка и сбор недревесных лесных ресурсов	
Заготовка пищевых лесных ресурсов и сбор лекарственных растений	Осинское лесничество, Крыловское участковое лесничество (СПК "Комарово") в квартале №10 (части выделов 5,27,28,69);
Осуществление видов деятельности в сфере охотничьего хозяйства	
Ведение сельского хозяйства	Осинское лесничество, Крыловское участковое лесничество (СПК "Горы") в квартале №8(части выделов 18, 30, 41), №11(части выделов 8, 26,27,31,37), №12 (части выделов 1,2,3,5), №13 (части выделов 28,29);
Осуществление научно-исследовательской деятельности, образовательной деятельности	
Осуществление рекреационной деятельности	
Создание лесных плантаций и их эксплуатация	Осинское лесничество, Крыловское участковое лесничество (Колхоз "Колос") в кварталах №3 (части выделов 3,10,11,15,19), №5 (части выделов 3,14,15), №6 (части выделов 1,2,3).
Выращивание лесных плодовых, ягодных, декоративных растений, лекарственных растений	
Выращивание посадочного материала лесных растений (саженцев, сеянцев)	Осинское лесничество, Осинское участковое лесничество (СПК "Тулва") в квартале №1 (части выделов 3, 4, 25);
Осуществление геологического изучения недр, разведка и добыча полезных ископаемых	
Строительство и эксплуатация водохранилищ и иных искусственных водных объектов, а также гидротехнических сооружений, морских портов, морских терминалов, речных портов, причалов	Осинское лесничество, Осинское участковое лесничество (Совхоз "Гамицкий") в кварталах №1 (части выделов 3,5), №2 (части выделов 19,20), №4 (части выделов 8,10), №7 (часть выдела 10);
Строительство, реконструкция, эксплуатация линейных объектов	
Переработка древесины и иных лесных ресурсов	Осинское лесничество, Осинское участковое лесничество (ТОО "Надежда") в квартале №12 (часть выдела 25).;
Осуществление религиозной деятельности	

Взам. инв. №	
Подп. и дата	
Инв. № подл.	

Изм.	Кол. уч.	Лист	№ док.	Подп.	Дата

2018/040-ПМТ.Т3.ПЗ

Лист



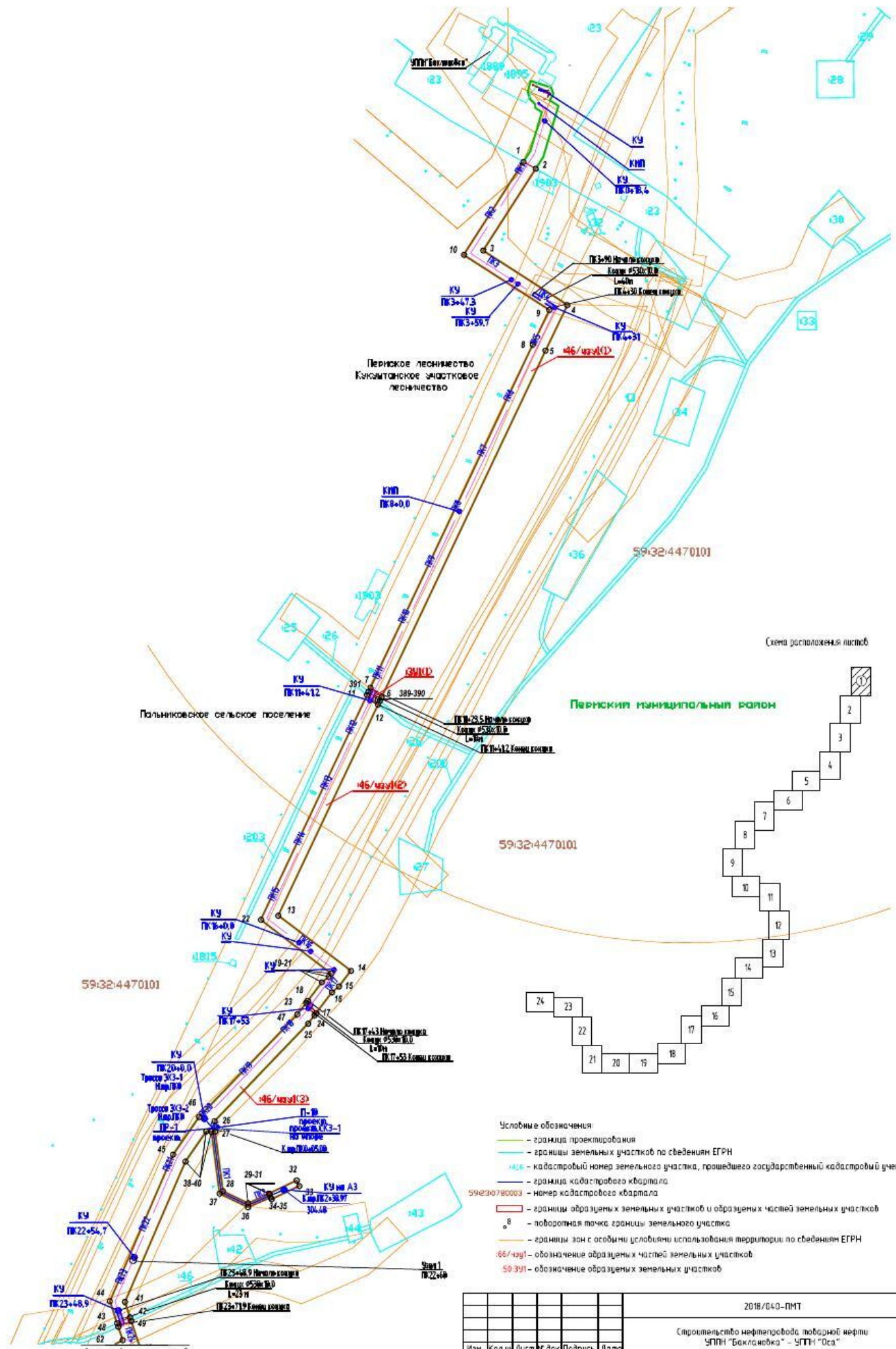


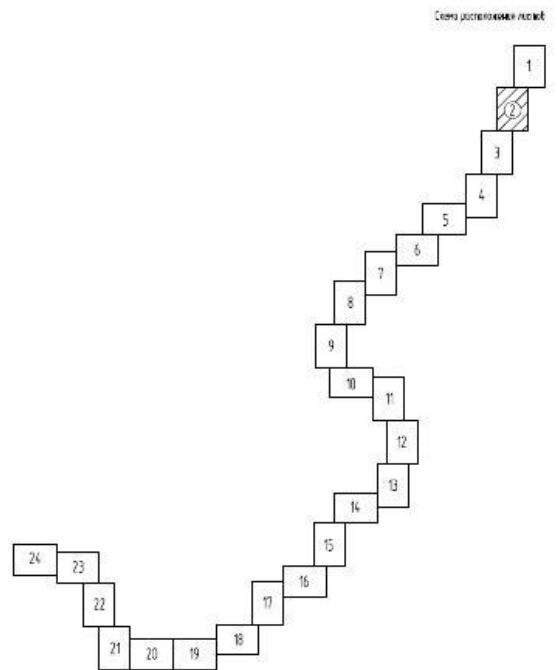
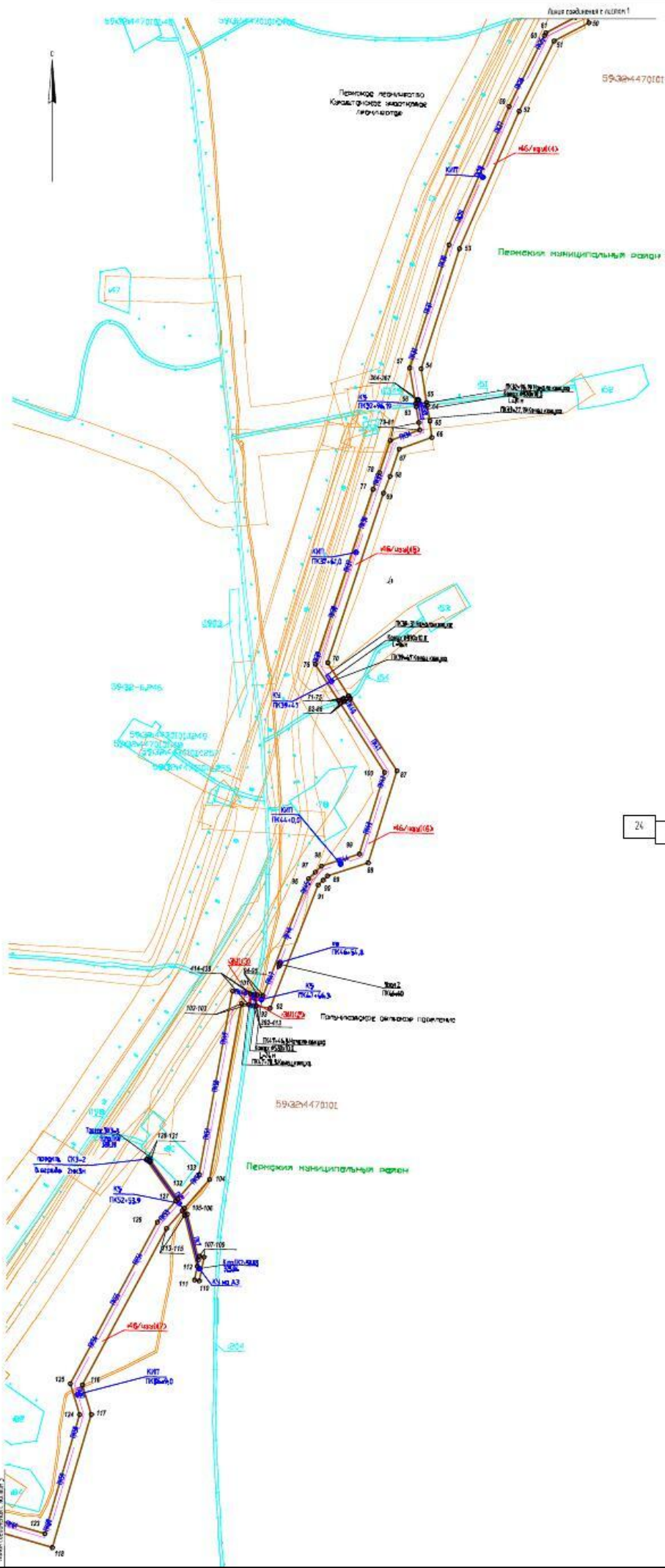
Схема расположения листов



- Условные обозначения
- граница проектирования
 - границы земельных участков по сведениям ЕГРН
 - 46/узл(1) - кадастровый номер земельного участка, прошедшего государственной кадастровый учет
 - граница кадастрового квартала
 - номер кадастрового квартала
 - границы образцов земельных участков и образцов частей земельных участков
 - 8 - поворотная точка границы земельного участка
 - границы зон с особыми условиями использования территории по сведениям ЕГРН
 - 46/узл(1) - обозначение образцов частей земельных участков
 - 50:301 - обозначение образцов земельных участков

					2018/040-ПМТ			
					Строительство нефтепровода «Товарной нефти»			
					УПН «Баклановка» - УПН «Оса»			
Изм.	Кол-во	Лист № док	Подпись	Дата	Проект межевания территории	Страница	Лист	Листов
Разроб.	Шкиндр	Рассказова	<i>Рассказова</i>	08.19		п	1	25
Проб.		Рассказова	<i>Рассказова</i>	08.19				
Нач. отд.		Рассказова	<i>Рассказова</i>	08.19				

Листов и дата
Взам. инв. №
Исполн.

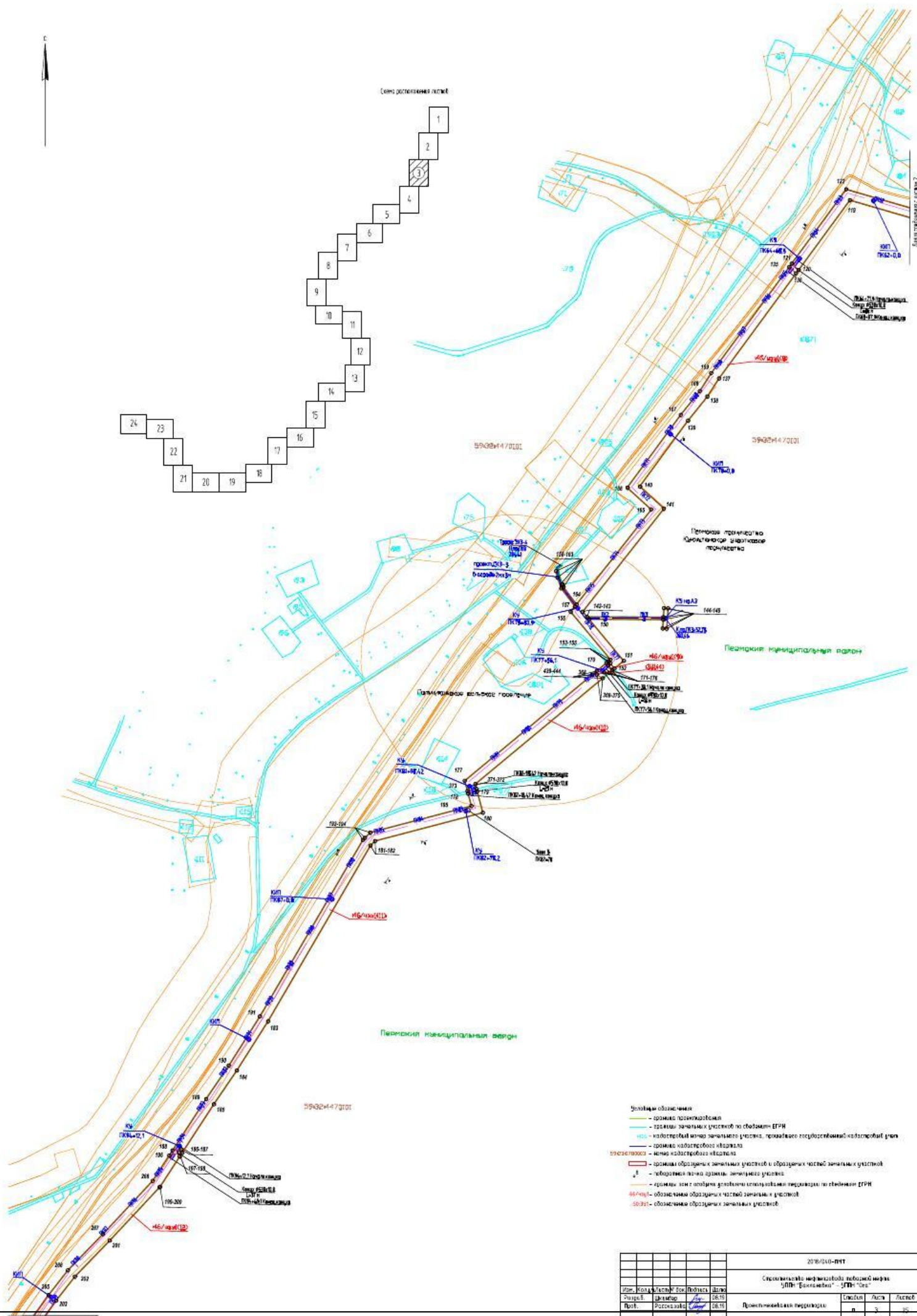
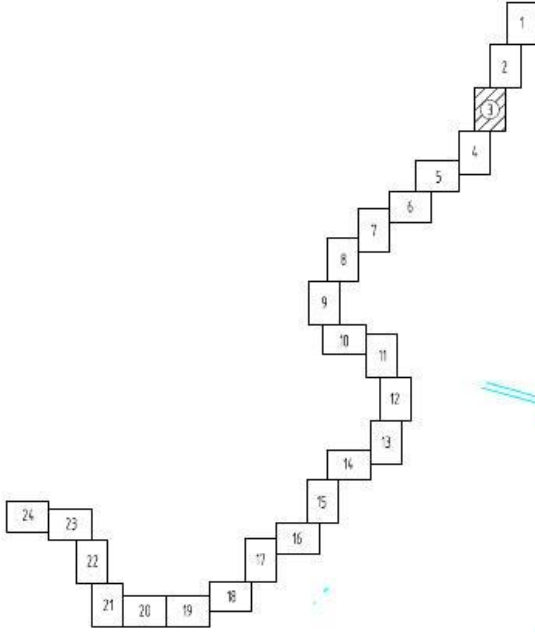


- Условные обозначения:
- граница проектируемой территории
 - границы земельных участков по сведениям ЕГРН
 - кадастровый номер земельного участка, принадлежащий застройщику на кадастровый учет
 - граница кадастрового квартала
 - линия кадастрового квартала
 - граница образуемых земельных участков в образовании частей земельных участков
 - кадастровый номер земельного участка
 - граница зон с особыми условиями использования территорий по сведениям ЕГРН
 - обозначены образуемые части земельных участков
 - обозначены образуемые земельные участки

Итого: 2020/045-01/17		Специальное инженерное обследование объектов недвижимости	Специальное инженерное обследование объектов недвижимости	Специальное инженерное обследование объектов недвижимости	Специальное инженерное обследование объектов недвижимости
Имя: Владимир	Фамилия: Владимиров	Дата: 09.10.2020	Время: 14:28	Масштаб: 1:1000	Страница: 181
Пол: Мужской	Подпись: Владимир Владимирович	09.10.2020	09.10.2020	09.10.2020	09.10.2020
Число листов: 205				Лист: 181	
Имя: Владимир Владимирович				Подпись: Владимир Владимирович	
Дата: 09.10.2020				Дата: 09.10.2020	



Схема расположения листов



- Условные обозначения
- граница кадастровой зоны
- границы земельных участков по форме ЕРН
- кадастровый номер земельного участка, подлежащего государственной кадастровой учет
- граница кадастрового квартала
- линия кадастрового квартала
- - границы обремененных земельных участков и обремененных частей земельных участков
- - территория под застройку земельного участка
- - границы зон с особыми условиями использования территорий по сведениям ЕРН
- - обозначение обремененных частей земельных участков
- - обозначение обремененных земельных участков

						20/010-П/Т		
						Специальное мероприятие по выбору метода		
						УПН "Боскетта" - УПН "Ос"		
Исполн.	Состав.	Дизайнер.	Инженер.	Проверен.	Дата.	Сторона	Лист	Листов
Павл.	Роскожица				08.10	п	3	30
						Часть техническая подполтора		
						ПД ТНПБ-Наличники		
						Контракт А		

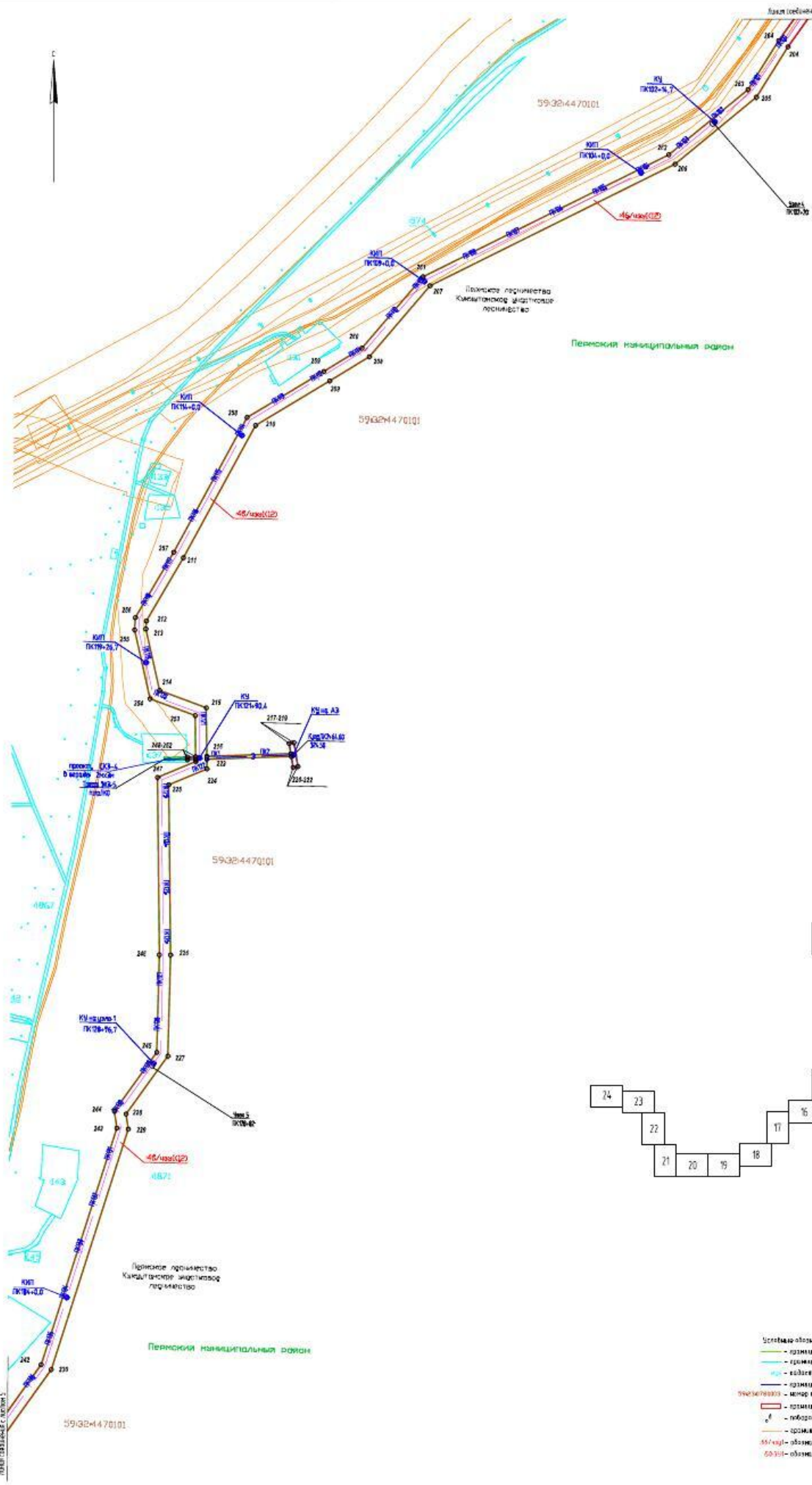
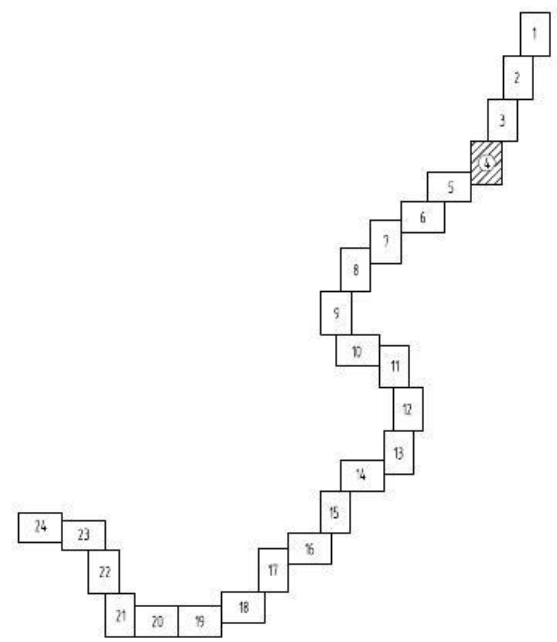


Схема расположения листов



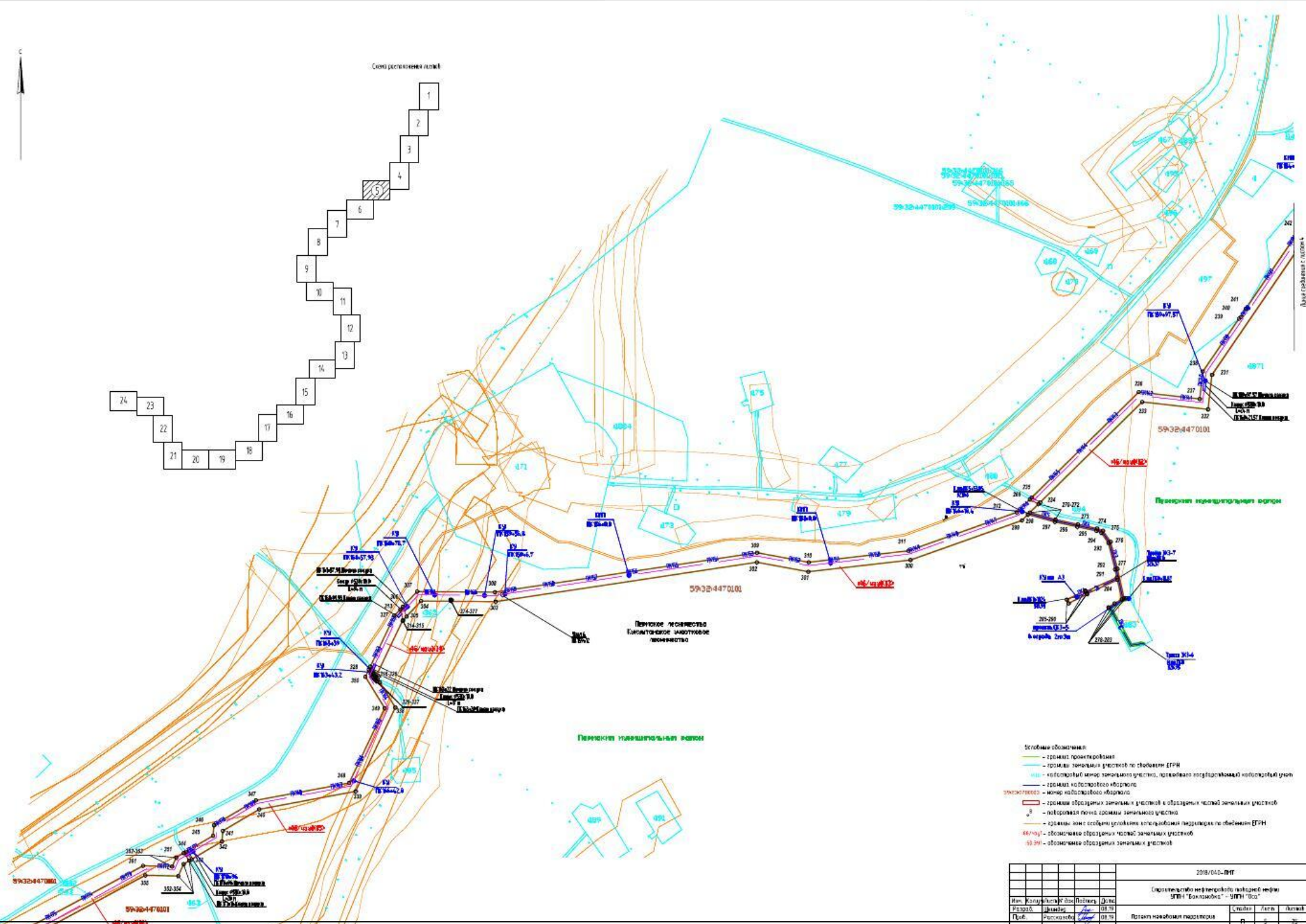

- Условные обозначения**
- границы трансформации
- границы земельных участков по сведениям ЕГРН
- кадастровый номер земельного участка, границами которого является кадастровый участок
- границы кадастрового квартала
- номер кадастрового квартала
- - границы образования земельных участков и образования частей земельных участков
- - образование части земельного участка
- границы или положения долевых участия в праве собственности на земельный участок
- - обозначение образования частей земельных участков
- - обозначение образования земельных участков

						2018/040-ПНТ		
						Специальный методический сборник методик УПН «Балканстрой» – УПН «Сев»		
Изм.	№	Дата	Исполнитель	Должность	Подпись	Состав	Лист	Листов
Исход.	1	08.10	В.И.Иванов	Инженер	<i>[Подпись]</i>	п	а	36
Рис.	Рассмотрен	08.10	В.И.Иванов	Инженер	<i>[Подпись]</i>			
Число экземпляров подлинника						ПД ТНПБ-Национальный кадастр		
						Формат А3		

Лист № 183 из 205



Схема расположения листов



- Способы обозначения:
- граница проектирования
 - граница земельных участков по сведениям ЕГРН
 - категория/вид земельного участка, категория/подкатегория/код категории/угодья
 - граница хозяйственного обслуживания
 - номер кадастрового квартала
- Специальные:
- граница обремененных земельных участков в обремененных частях земельных участков
 - обременение права собственности земельного участка
 - граница зоны обременения/установки кадастровых ограничений по сведениям ЕГРН
 - обременение обремененных частей земельных участков
 - обременение обремененных земельных участков

					2019/04-ПМТ			
					Специальное инженерное изыскание			
					ЭПН "Бюджет" - ЭПН "Одс"			
Имя	Фамилия	И.о.ф.	Подпись	Дата	Листов	Лист	Итого	
Рязанов	Иванов	Иванов		08.10	1	1	1	
Павлов	Иванов	Иванов		08.10	1	1	1	
И.ч.в.к.	Рязанов	Иванов		08.10	1	1	1	

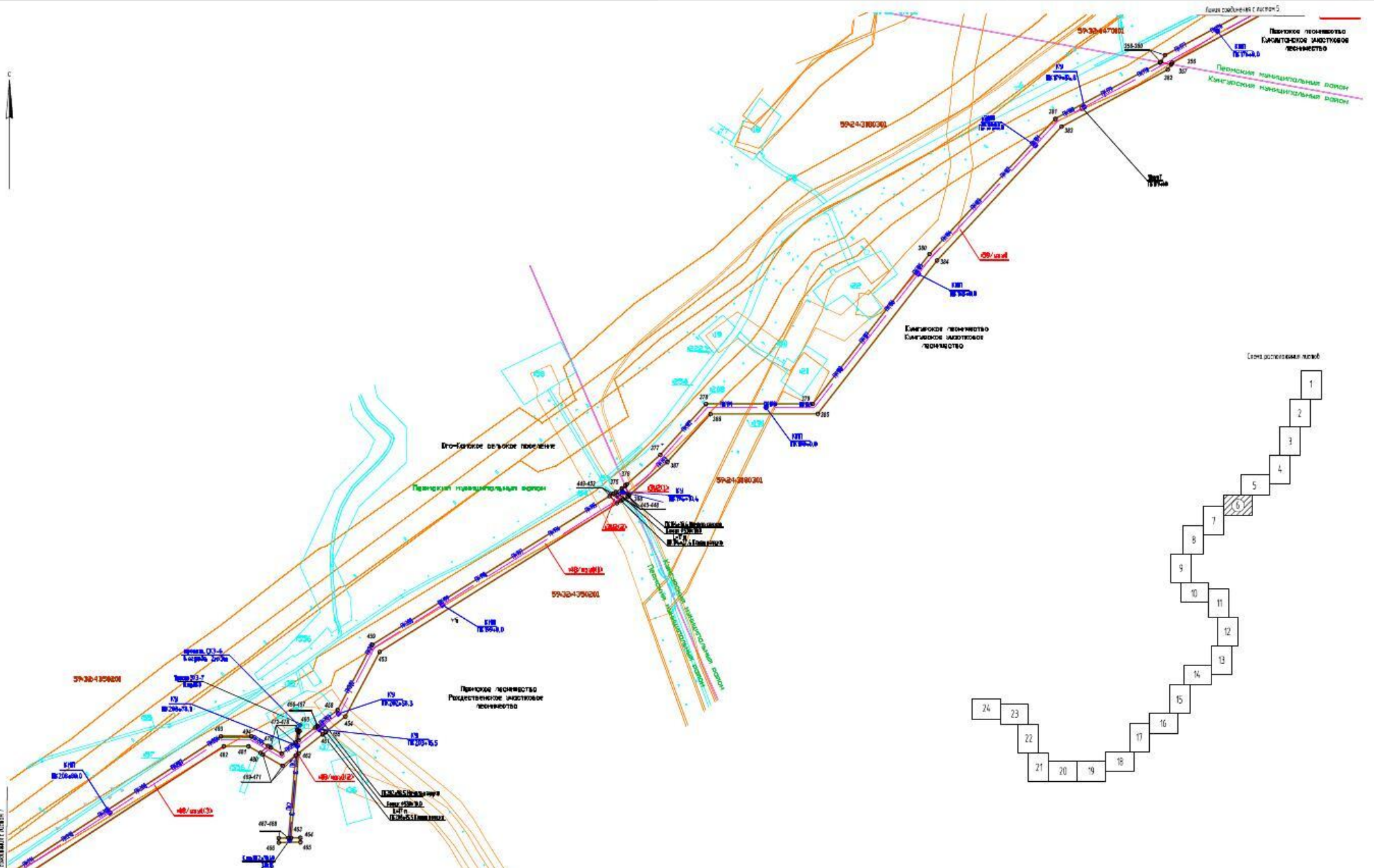
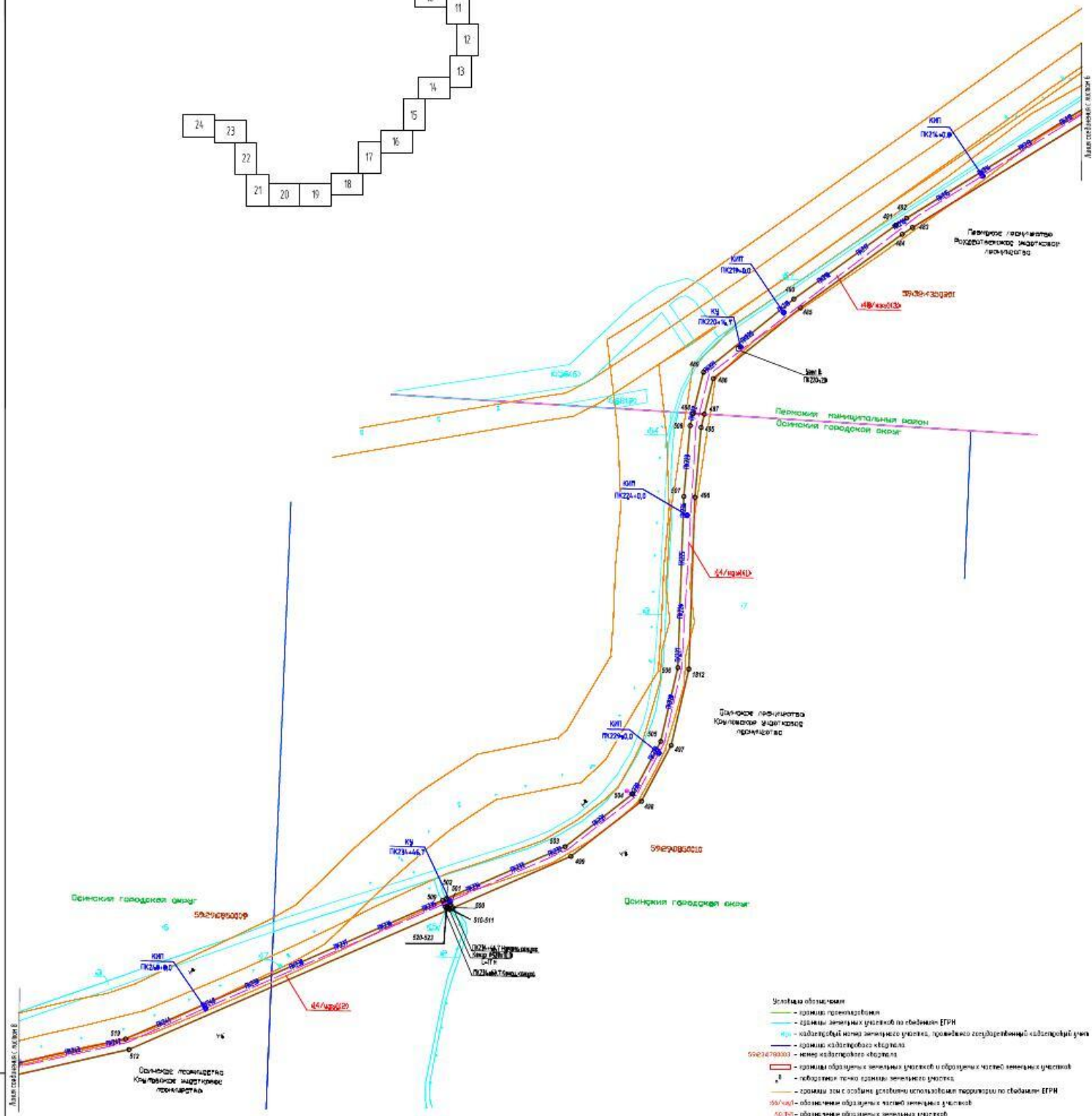





Схема расположения листов

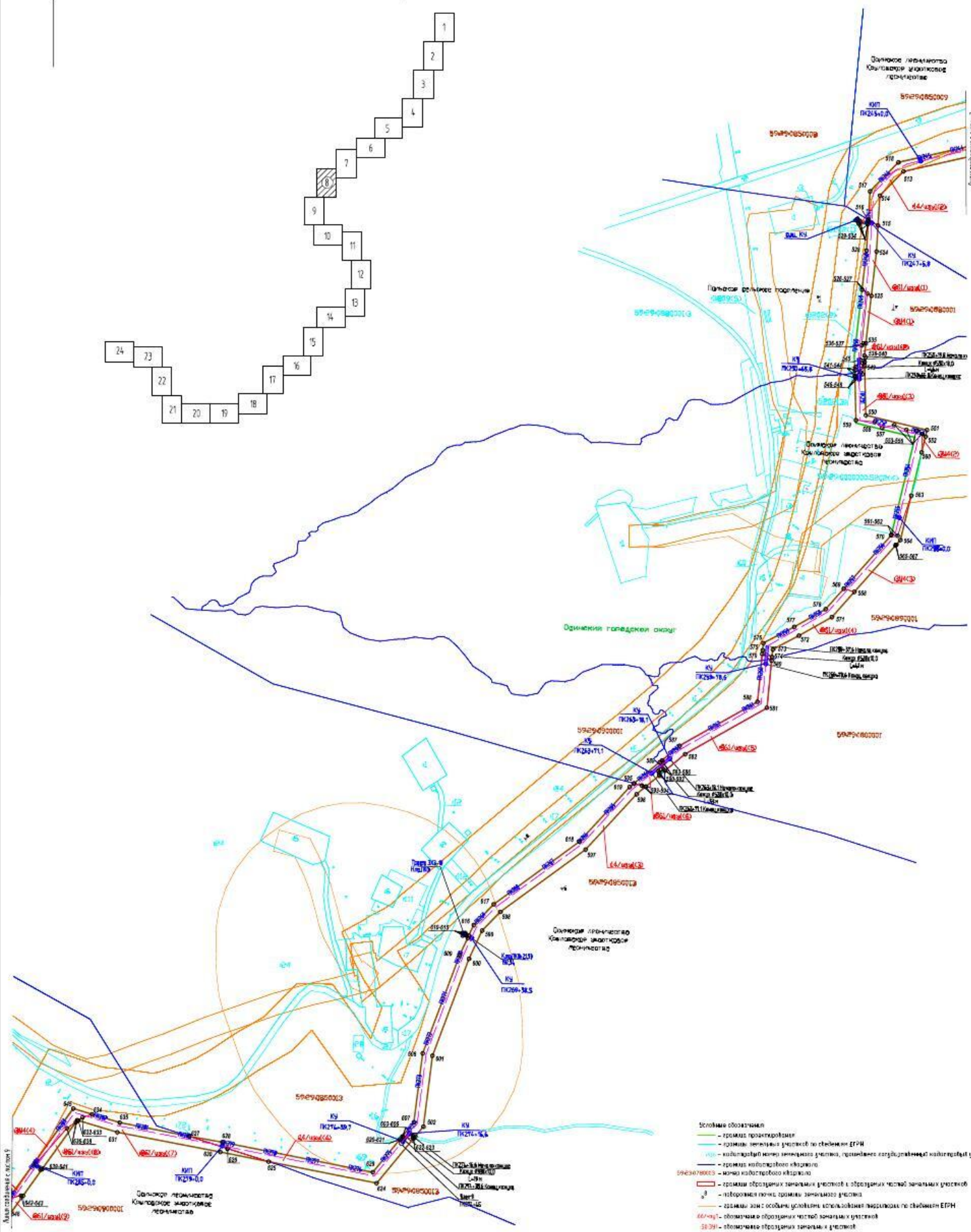
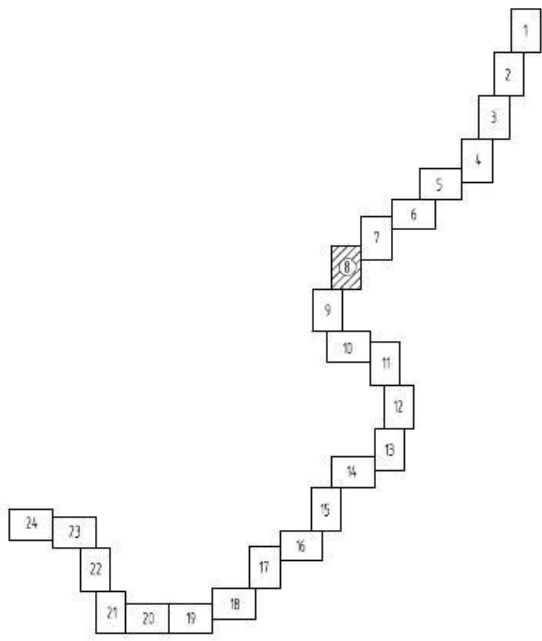


- Условные обозначения**
- граница территории
 - граница земельных участков по сведениям ЕГРН
 - кадастровый номер земельного участка, принадлежащий кадастровый учет
 - граница кадастрового участка
 - номер кадастрового участка
 - граница образцов земельных участков и образцы частей земельных участков
 - образцы точек кадастровых участков
 - граница зон с особыми условиями использования территории по сведениям ЕГРН
 - обозначение образцов частей земельных участков
 - обозначение образцов земельных участков

2018/04-011Т					
Специальное инженерное обследование объектов					
УПН "Балкашва" - УПН "Ос"					
Имя	Фамилия	Имя	Фамилия	Дата	Должность
Рисовал	Д.И.Иванов	Проектировщик	С.В.Петров	09.10.2020	Инженер
Проф.	Рисовал	Проверил	С.В.Петров	09.10.2020	Инженер
Число листов/всего листов					1/1
Исполнитель					Г.И.Иванов

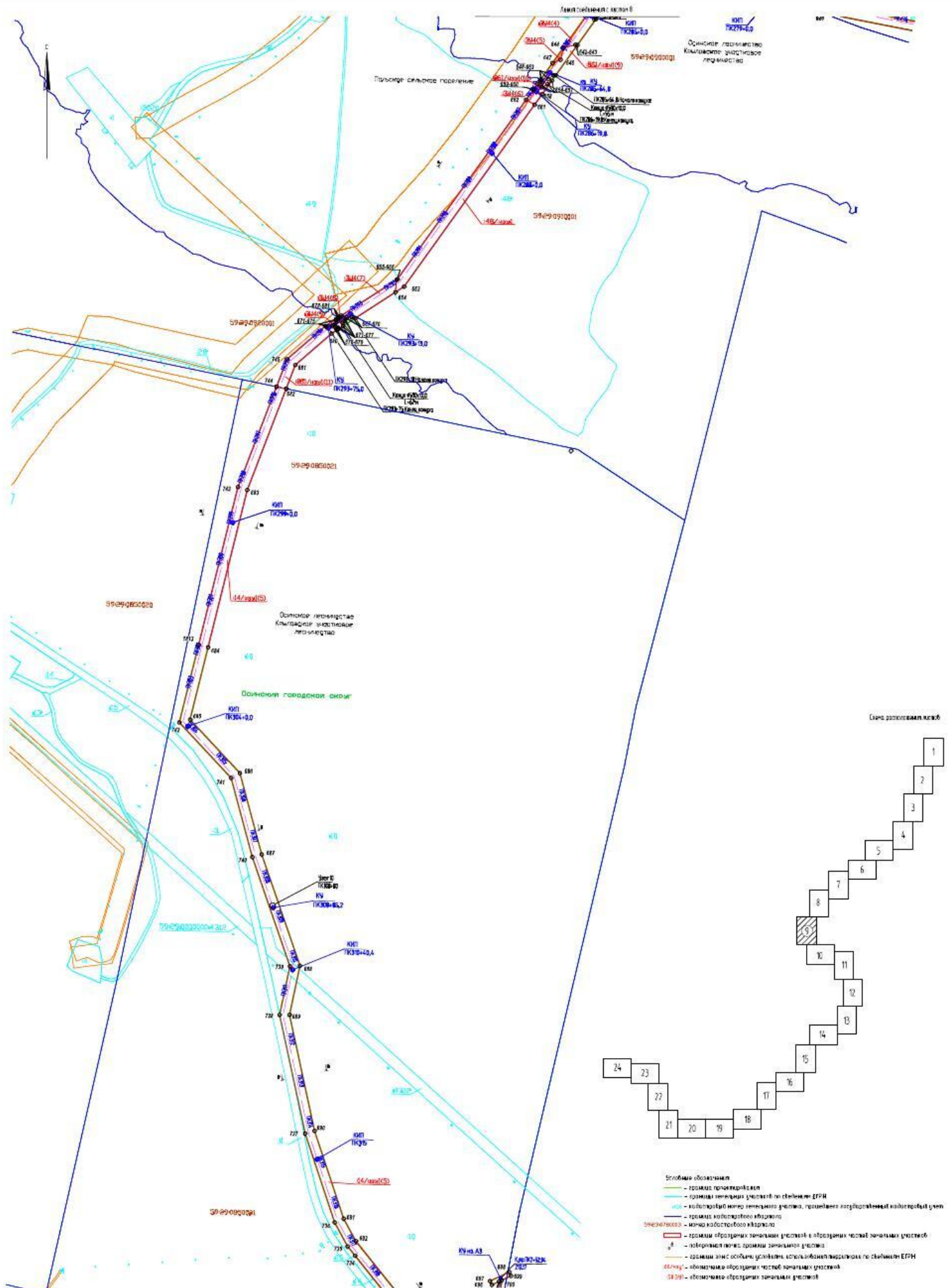


Список разрывов нивели



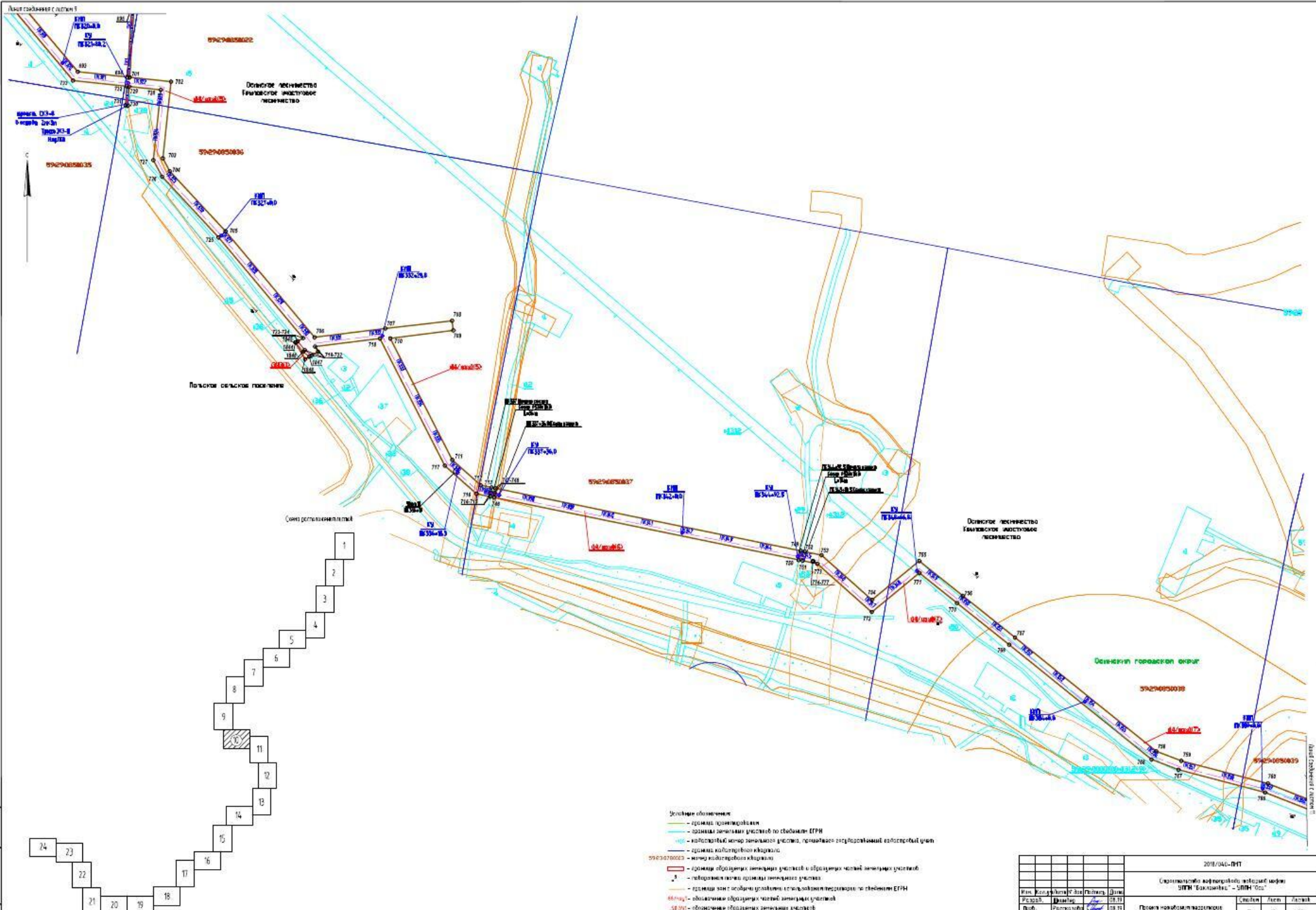
- Способы обозначения
- граница проектируемого
 - границы территории участка по сведениям ЕГРН
 - кадастровый номер земельного участка, граница смежного кадастрового участка
 - граница кадастрового квартала
 - точка кадастрового квартала
 - границы образованных земельных участков в образованных частях земельных участков
 - образованы точки границы земельного участка
 - границы зон: особые условия использования территории по сведениям ЕГРН
 - 44/44/44(2) — обозначение образованных частей земельных участков
 - 50391 — обозначение образованных зон в участках

20/03/20-МНТ						
Специальное мероприятие по выбору метода						
Имя	Фамилия	Имя	Фамилия	Дата	Страна	Лист
Иванов	Иванов	Иванов	Иванов	08.10	Россия	18
Иванов	Иванов	Иванов	Иванов	08.10	Россия	18
Имя и фамилия исполнителя						
И.И. Иванов-Иванов						



- Степень обозначения:
- граница территории участка
 - граница территории участка по схеме ЕГРН
 - кадастровый номер земельного участка, граница государственного кадастрового учета
 - граница государственного кадастра
 - точка государственного кадастра
 - границы образованных земельных участков в образованных частях земельных участков
 - территория, подлежащая изъятию земельного участка
 - границы зон с особыми условиями использования территорий по схеме ЕГРН
 - обозначение образованных частей земельных участков
 - обозначение образованных земельных участков

20/03/00-1/17					
Средствладельца: индивидуальный предприниматель Ирина Владимировна					
УПН-Роснефтегаз - УПН-Ос					
Принятый на работу:					
Имя	Фамилия	Дата	Сотрудник	Лист	Листов
Ирина	Владимировна	08.13	Ирина	1	1
Ирина	Владимировна	08.13	Ирина	2	2
Ирина	Владимировна	08.13	Ирина	3	3
Число листовов по делу: 3					
ПД ТИП - Неизвестно					
Итого: 3					



- Условные обозначения:**
- граница муниципалитета
 - граница земельного участка по сведениям ЕГРН
 - кадастровый номер земельного участка, назначенный государственной кадастровой учетной записью
 - граница кадастрового квартала
 - 59290700023 — номер кадастрового квартала
 - граница образуемых земельных участков и образуемых частей земельных участков
 - территория, на которой образованы земельные участки
 - граница земельного участка, на котором планируется строительство по сведениям ЕГРН
 - 66/01/04 — обозначение образуемых частей земельных участков
 - 66/01/07 — обозначение образуемых земельных участков

				2018/04-11/17			
				Средствами информации об объектах недвижимости			
				ОЛН "Евразийск" - ОЛН "Оса"			
Имя	Фамилия	Имя	Фамилия	Дата	Счетчик	Лист	Листок
Рязань	Давыдов	С	С	08.10			
Рязань	Рязань	С	С	08.10			
Имя	Фамилия	Имя	Фамилия	Дата	Счетчик	Лист	Листок
Ирина	Савельева	С	С	08.10			

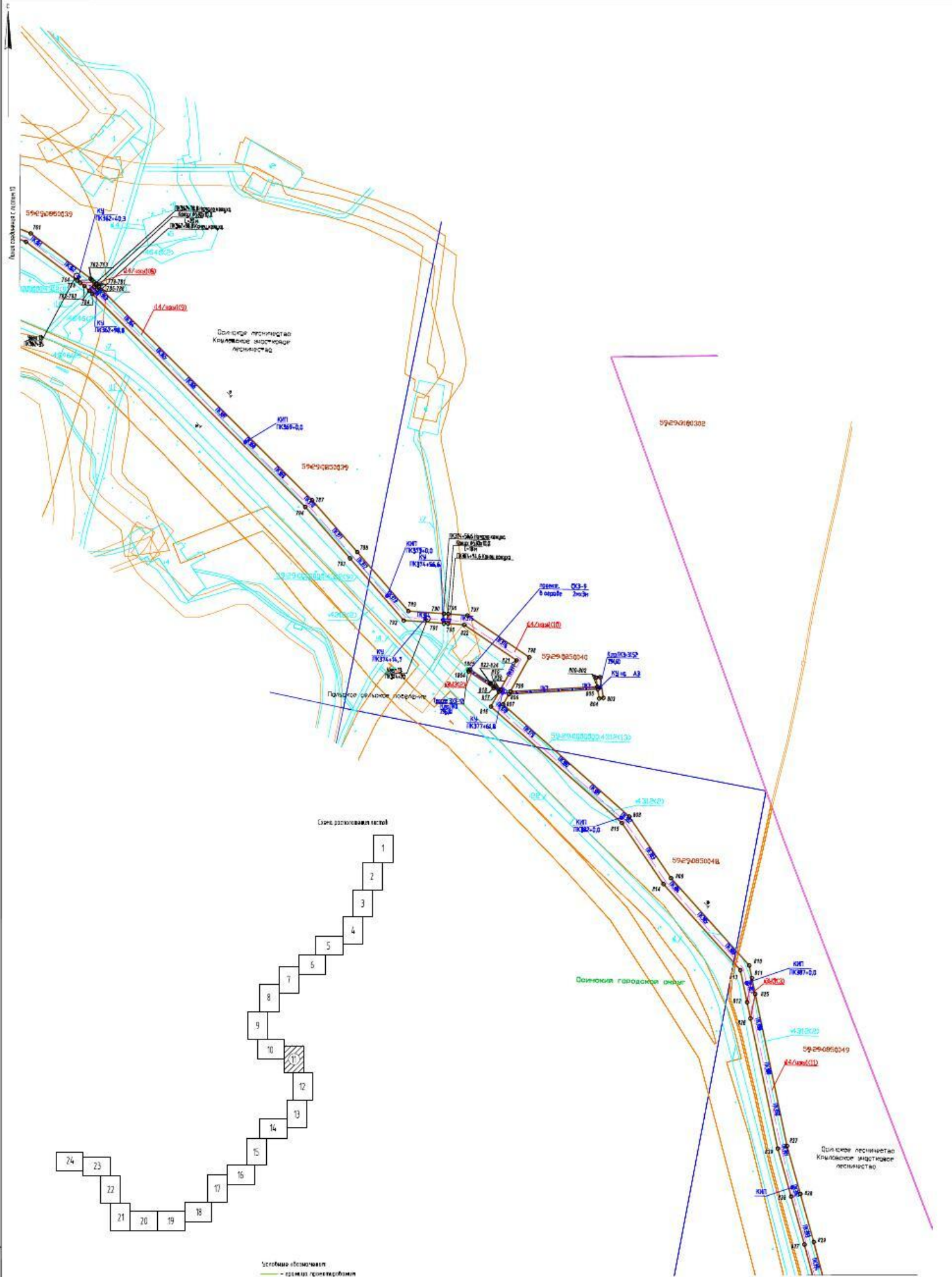
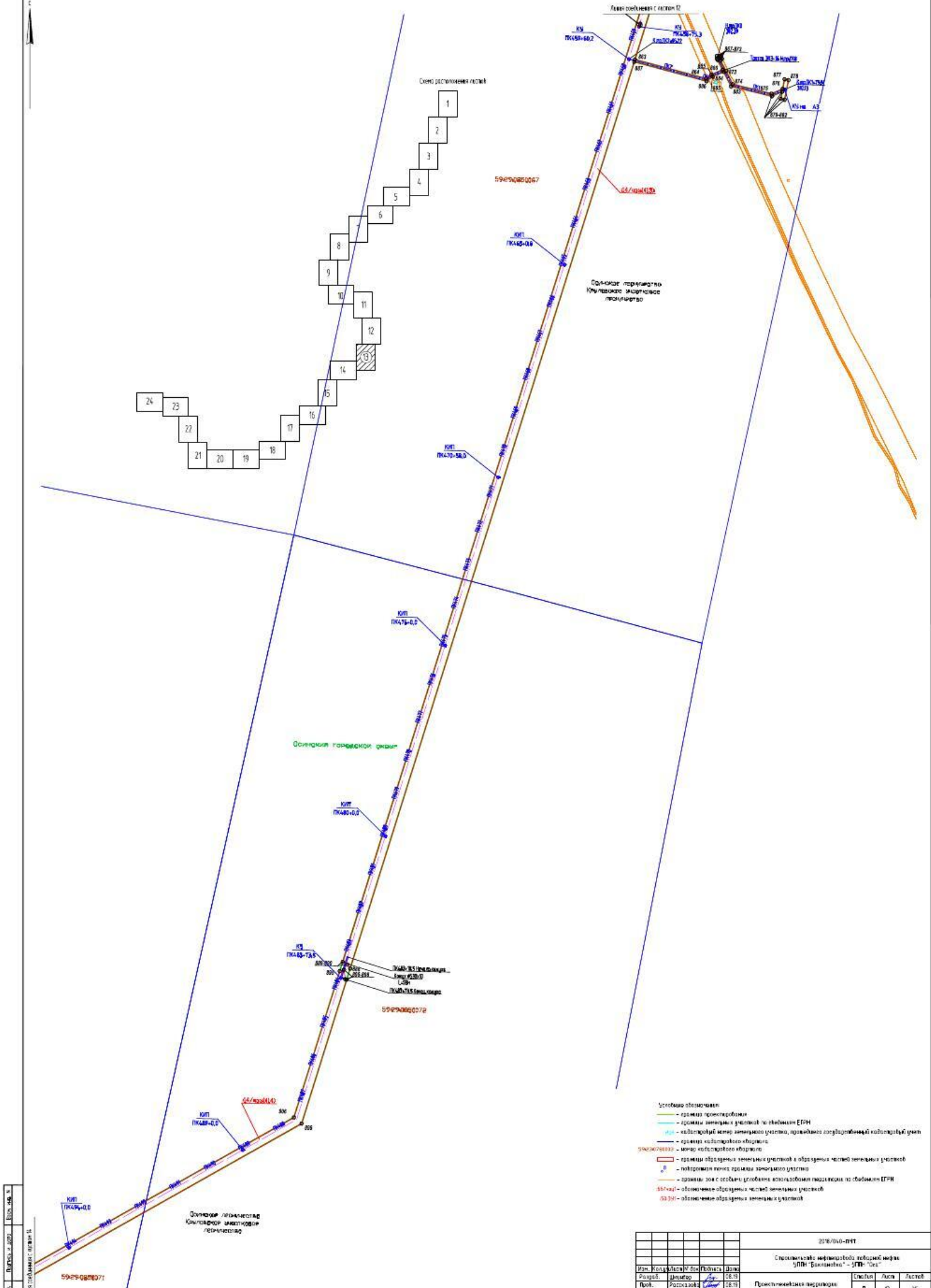


Схема расположения листов

1
2
3
4
5
6
7
8
9
10
11
12
13
14
15
16
17
18
19
20
21
22
23
24

- Способы обозначения
- границы проектируемой территории
 - границы земельных участков по сведениям ЕГРН
 - существующий и проектируемый коллекторный узел
 - граница водохозяйственного участка
 - границы водохозяйственной территории
 - границы объектов недвижимости
 - границы объектов недвижимости в границах земель зонирования
 - полигональные границы земельных участков
 - границы земельных участков по сведениям ЕГРН
 - обозначение объектов недвижимости

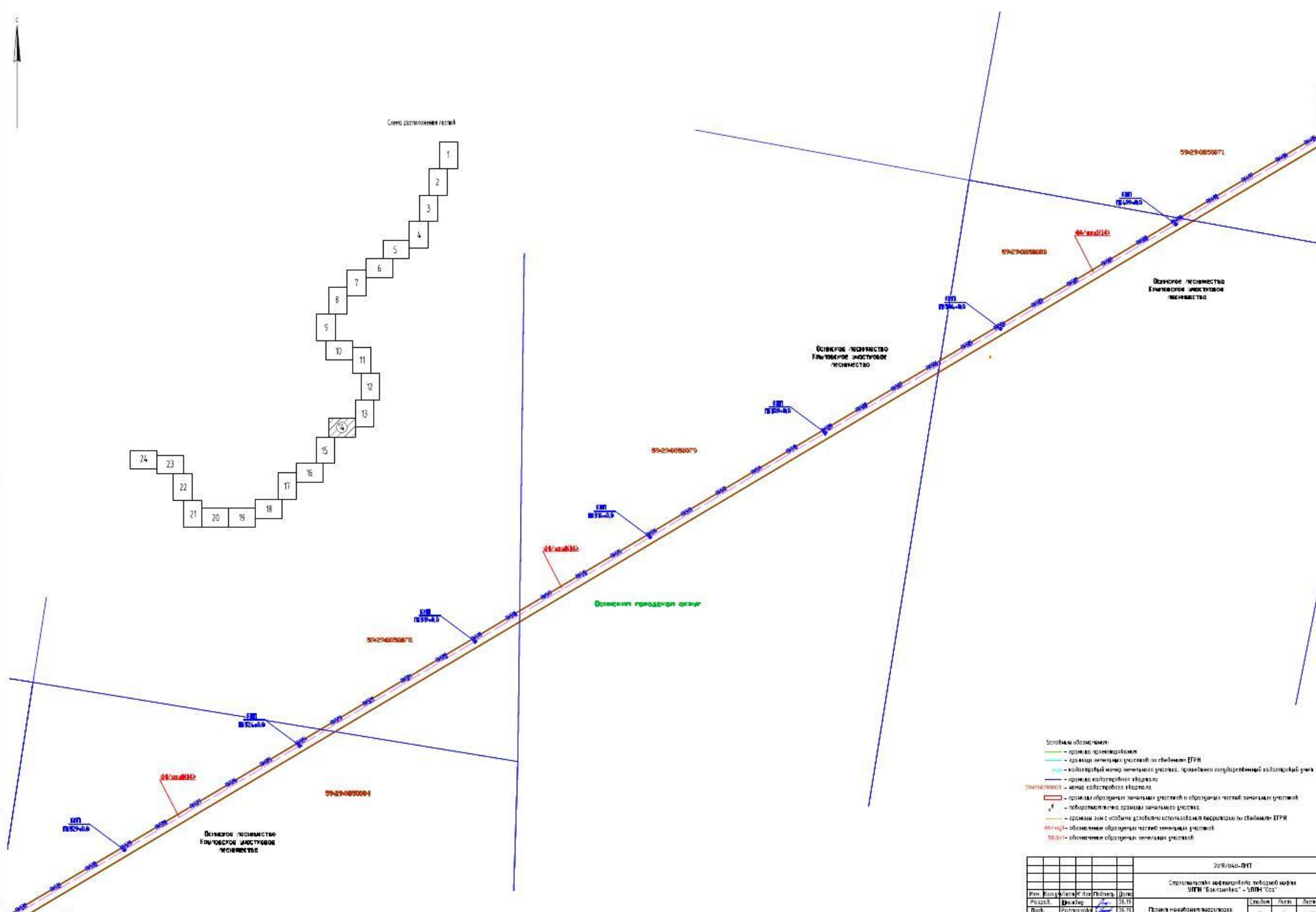
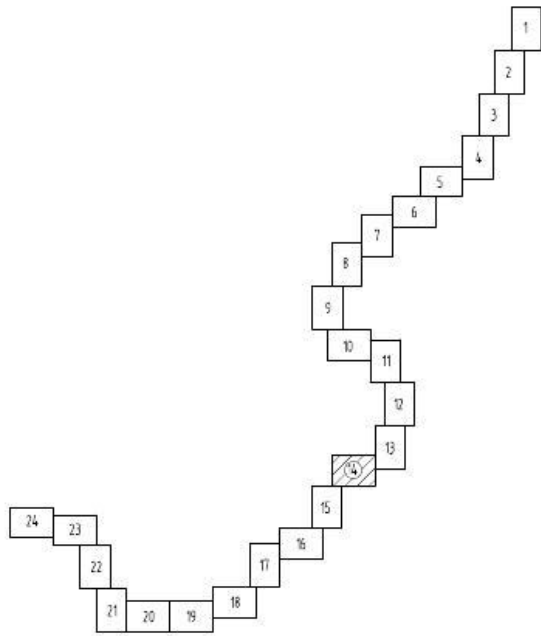
2378/040-ПМТ		Список	Лист	Листов
Имя	Иванов Иван Иванович	08.10	17	25
Фамилия	Иванов	08.10		
Пол	Мужской	08.10		
Дата рождения	08.10			
Специальность	Инженер-проектировщик			
Подпись				
Место	г. Владимир			



- Система обозначений**
- граница проектируемого
 - граница земельного участка по сведениям ЕГРН
 - кадастровый номер земельного участка, принадлежащий на праве собственности
 - граница кадастрового квартала
 - граница кадастрового квартала
 - границы образуемых земельных участков и образуемых частей земельных участков
 - 8 - образованная часть земельного участка
 - граница зон с особыми условиями использования территорий по сведениям ЕГРН
 - 8/8/8/8 - обозначение образуемых частей земельных участков
 - 8/8/8/8 - обозначение образуемых земельных участков

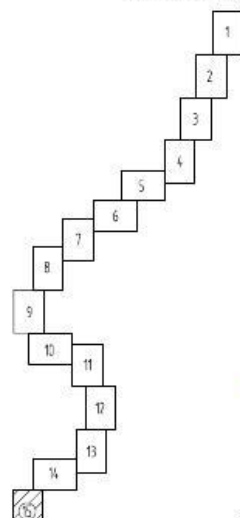
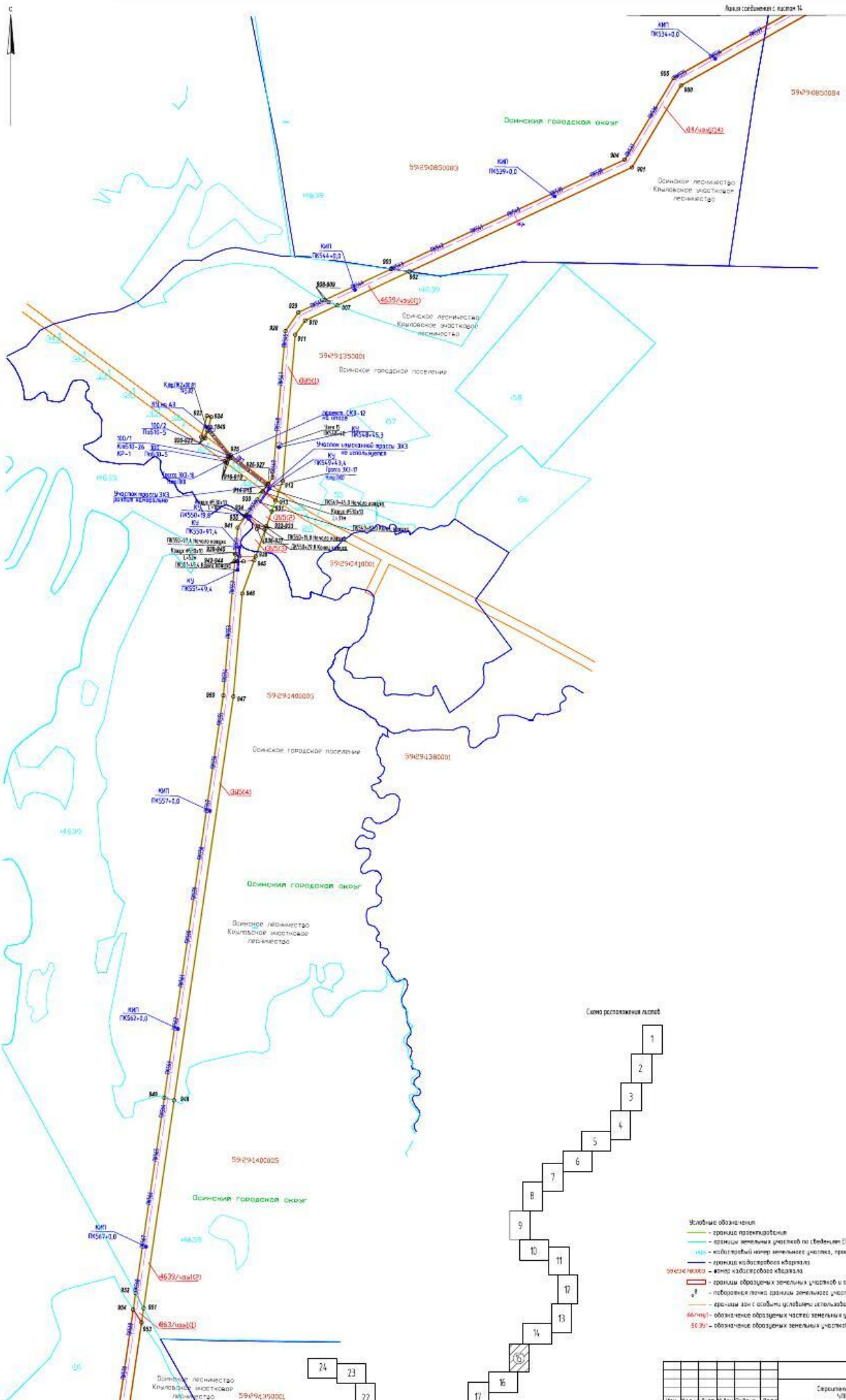
2018/040-П/Т				
Специальное инженерное обследование объектов недвижимости - УПН "Балканстрой" - УПН "Ос"				
Изм.	Разработчик	Дата	Длина	Длина
1	Разработчик	20.10.20	20.10.20	20.10.20
2	Разработчик	20.10.20	20.10.20	20.10.20
3	Разработчик	20.10.20	20.10.20	20.10.20
4	Разработчик	20.10.20	20.10.20	20.10.20
5	Разработчик	20.10.20	20.10.20	20.10.20
6	Разработчик	20.10.20	20.10.20	20.10.20
7	Разработчик	20.10.20	20.10.20	20.10.20
8	Разработчик	20.10.20	20.10.20	20.10.20
9	Разработчик	20.10.20	20.10.20	20.10.20
10	Разработчик	20.10.20	20.10.20	20.10.20
11	Разработчик	20.10.20	20.10.20	20.10.20
12	Разработчик	20.10.20	20.10.20	20.10.20
13	Разработчик	20.10.20	20.10.20	20.10.20
14	Разработчик	20.10.20	20.10.20	20.10.20
15	Разработчик	20.10.20	20.10.20	20.10.20
16	Разработчик	20.10.20	20.10.20	20.10.20
17	Разработчик	20.10.20	20.10.20	20.10.20
18	Разработчик	20.10.20	20.10.20	20.10.20
19	Разработчик	20.10.20	20.10.20	20.10.20
20	Разработчик	20.10.20	20.10.20	20.10.20
21	Разработчик	20.10.20	20.10.20	20.10.20
22	Разработчик	20.10.20	20.10.20	20.10.20
23	Разработчик	20.10.20	20.10.20	20.10.20
24	Разработчик	20.10.20	20.10.20	20.10.20

Схема расположения листов



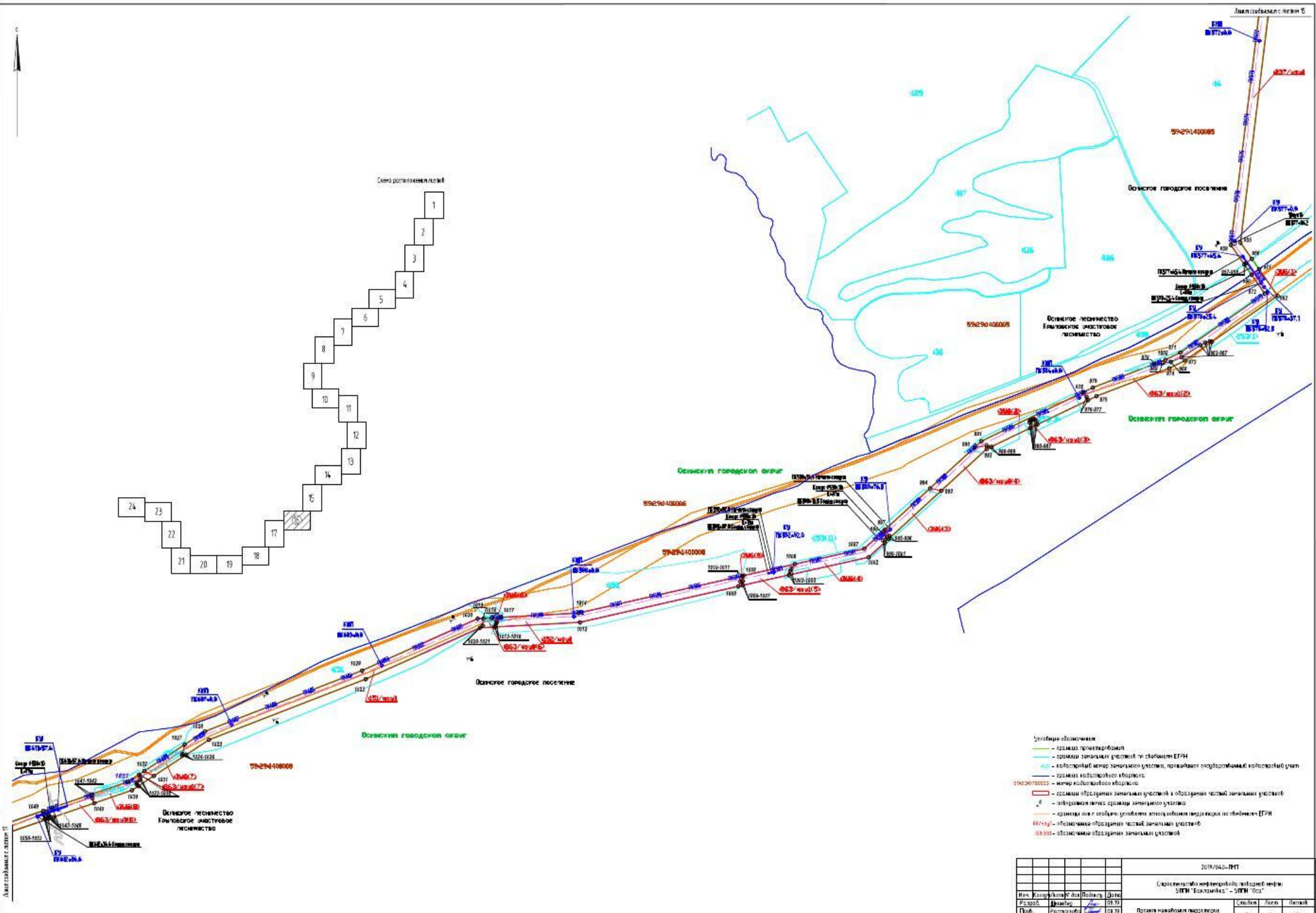
- Условные обозначения:
- граница территории
 - граница земельных участков по сведениям ЕГРН
 - кадастровый номер земельного участка, проекционно согласованный кадастровый учет
 - граница кадастрового квартала
 - номер кадастрового квартала
 - граница образования земельных участков и образования частей земельных участков
 - первоначально граница земельного участка
 - граница зон с особыми условиями использования территорий по сведениям ЕГРН
 - обозначение образования частей земельных участков
 - обозначение образования земельных участков

2018/040-П/Т					
Строительная организация: ООО «ИПН «Балтийск» - филиал ООО «ИПН «Тоск»»					
№ п/п	№ документа	Дата	Состав	Лист	Листов
1	001/2018	26.10	Проект	1	1
2	002/2018	26.10	Проект	2	2
3	003/2018	26.10	Проект	3	3



- Символьные обозначения**
- границы parcelization
 - границы земельных участков по сведениям ЕГРН
 - кадастровый номер земельного участка, преобладающий кадастровый номер
 - границы кадастрового образования
 - номер кадастрового образования
 - границы образцовых земельных участков и образцовых частей земельных участков
 - номера точек геодезической сети
 - номера зон с особыми условиями использования территорий по сведениям ЕГРН
 - обозначение образцовых частей земельных участков
 - обозначение образцовых земельных участков

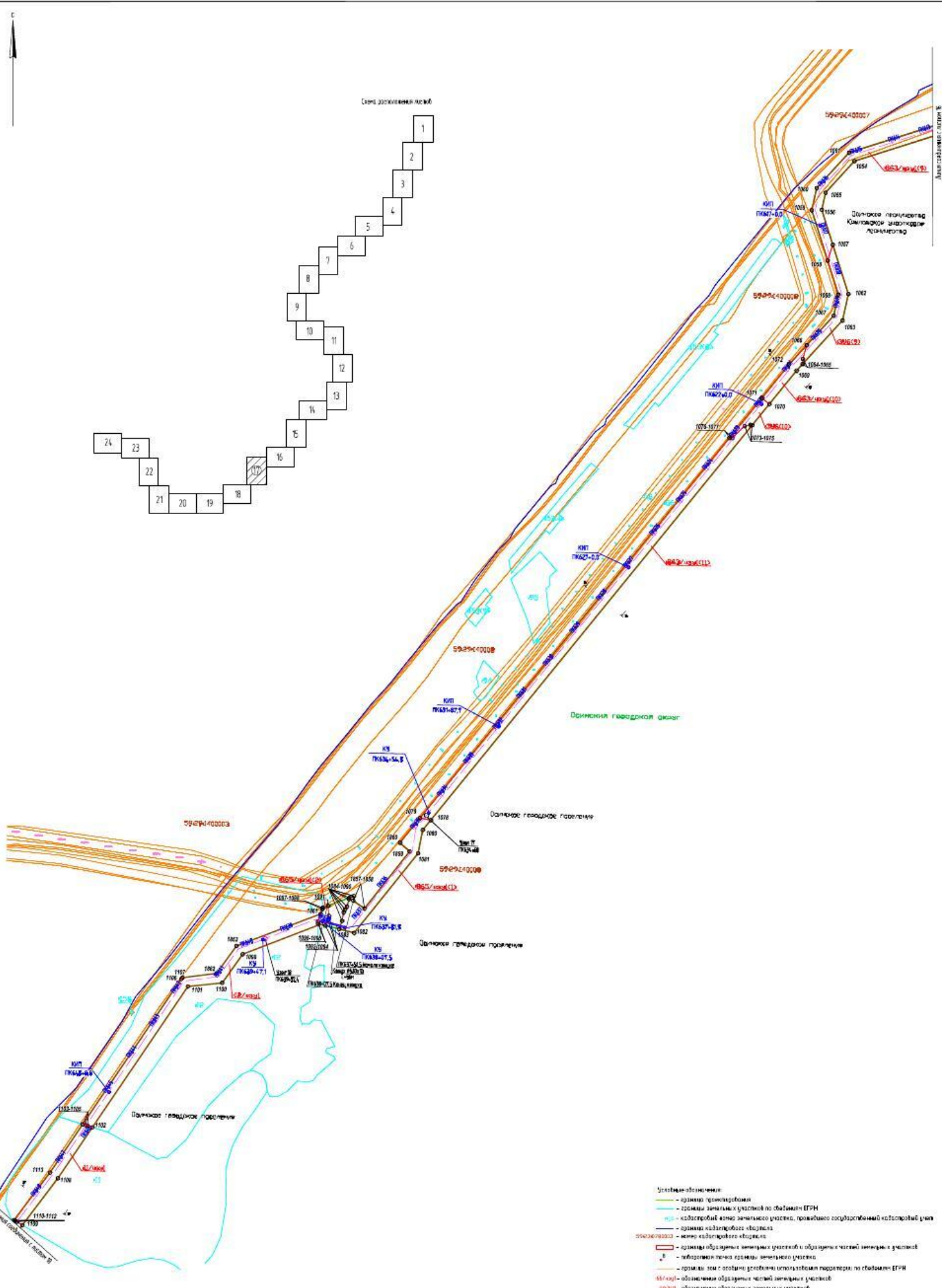
2376/043-ПМТ						
Сервисная служба кадастрового учета МФУМ "Вектемовск" – МФУМ "Ока"						
Имя	Колл.	Лист	М. Ст.	Подпись	Дата	
Листов	Экспорт	4/6			08.10	
Проект	Расширение				08.10	
Проект инженерной вертикали						
Специал.	Лист	Листов				
1/1	10	10				
Часть инженерной вертикали						
ПД ТМ/ПД-Норматив						
Рисунки А1						



Листовой № 1
 Дата: 09.10.2020
 Лист: 195 из 205

- Условные обозначения:**
- граница территории
 - граница земельных участков по сведениям ЕГРН
 - граница земельного участка, принадлежащего государственному или муниципальному образованию
 - граница земельного участка
 - граница земельного участка с образованием частей земельных участков
 - образованная часть земельного участка
 - граница земельного участка, принадлежащего государственному или муниципальному образованию
 - образованная часть земельного участка
 - граница земельного участка

2019/042-ПМТ					
Специальный инженерный заказ № 191					
№ п/п	Инициатор	Дата	Состояние	Лист	Листов
1	Инициатор	09.10.2020	Проектная документация	195	205
2	Инициатор	09.10.2020	Проектная документация	195	205
3	Инициатор	09.10.2020	Проектная документация	195	205

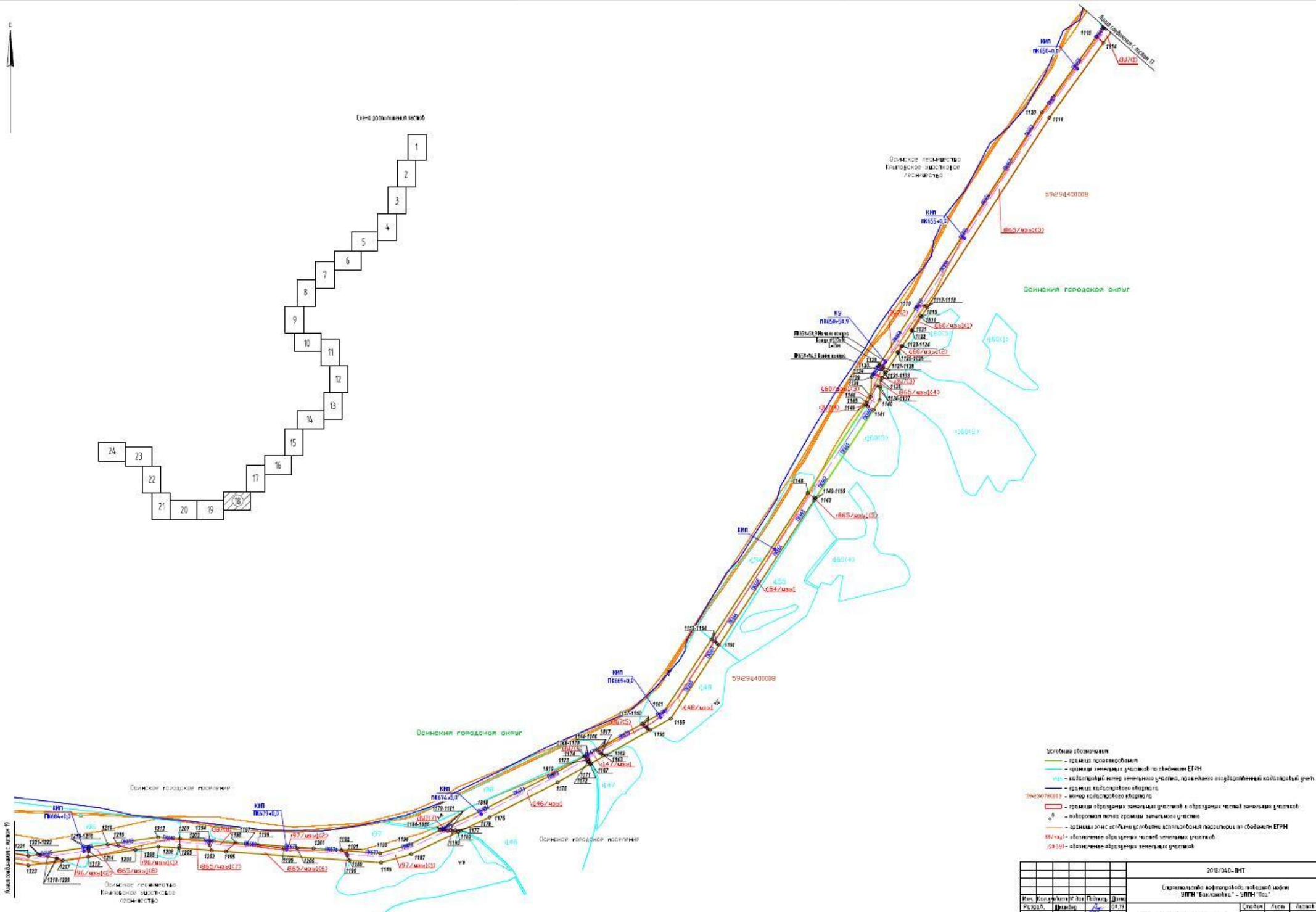
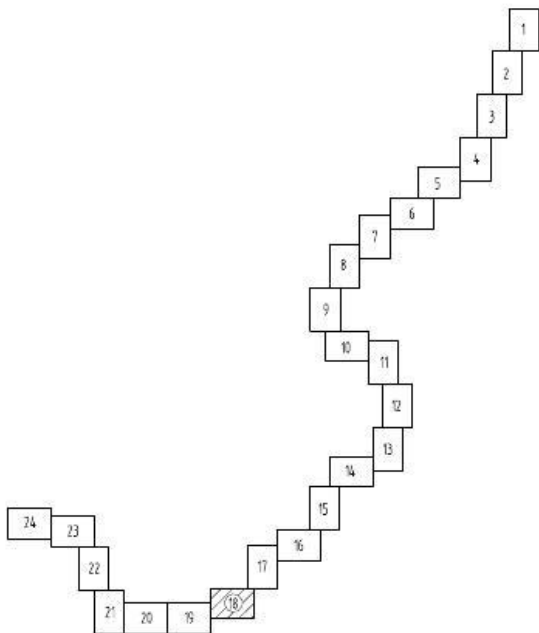


- Условные обозначения:
- граница территории
 - границы земельных участков по кадастру ЕГРН
 - кадастровый номер земельного участка, подлежащего сооружению железнодорожного пути
 - границы кадастрового участка
 - номер кадастрового участка
 - границы образуемых земельных участков и образуемых частей земельных участков
 - кадастровый номер образуемого земельного участка
 - границы земли с особыми условиями использования территории по кадастру ЕГРН
 - обозначения образуемых частей земельных участков
 - обозначения образуемых земельных участков

		2020/04-МНТ	
		Специальное мероприятие по обеспечению безопасности движения поездов на участке «Бокеевка» – УПН «Оса»	
Изм.	№	Дата	Длина
Изд.	№	Дата	Длина
Проб.	№	Дата	Длина
		Состав	Лист
		п	из 25
		ПД ТНПБ – Инженер	

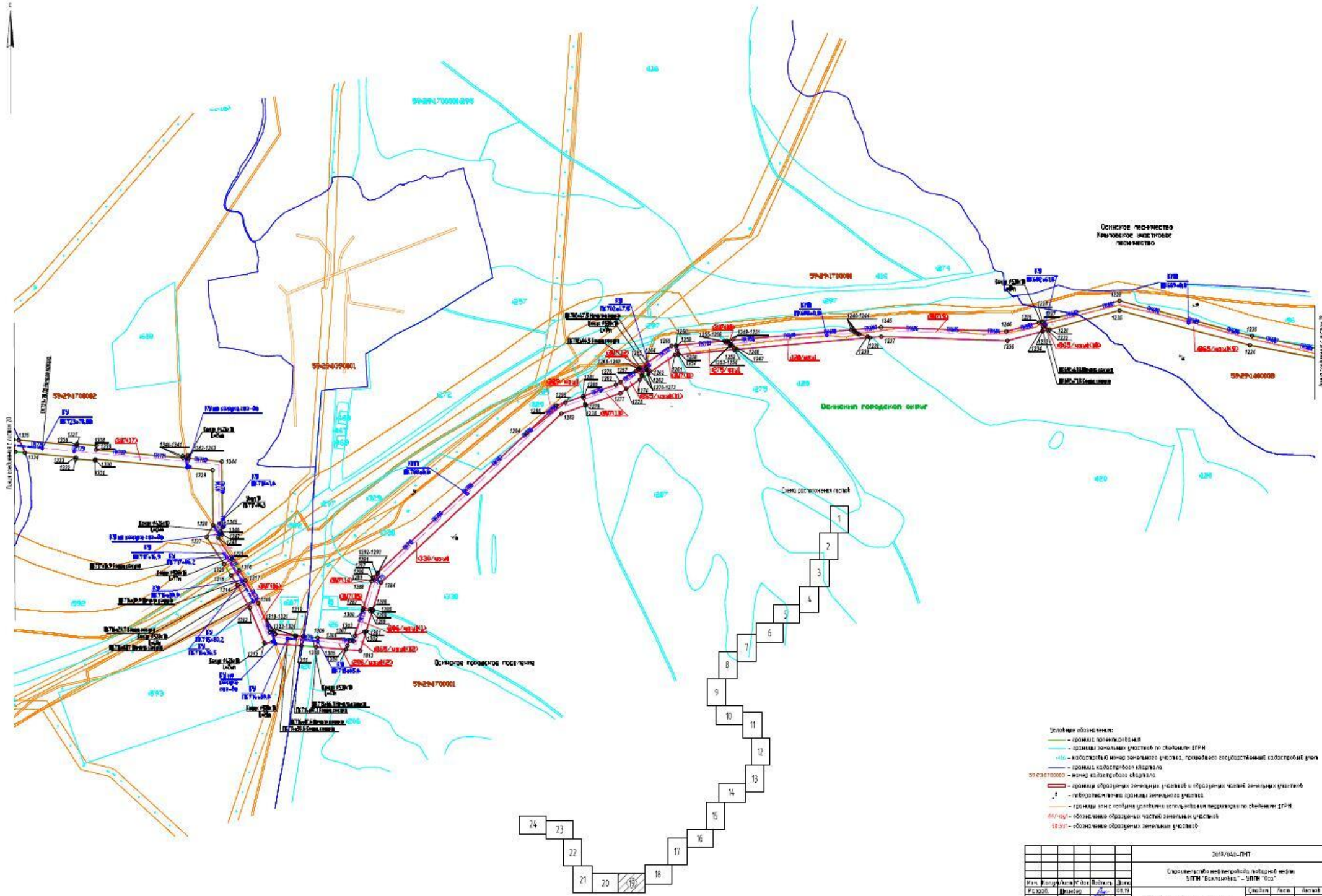


Схема расположения АЗС



- Условные обозначения
- границы проектируемого
 - границы земельных участков по сведениям ЕГРН
 - кадастровый номер земельного участка, принадлежащего государственному казенному учреждению
 - границы кадастрового квартала
 - номер кадастрового квартала
 - границы образуемых земельных участков в образовании частей земельных участков
 - планируемая линия границы земельного участка
 - планируемая зона охраны объектов культурного наследия по сведениям ЕГРН
 - обозначение образуемых частей земельных участков
 - обозначение образуемых земельных участков

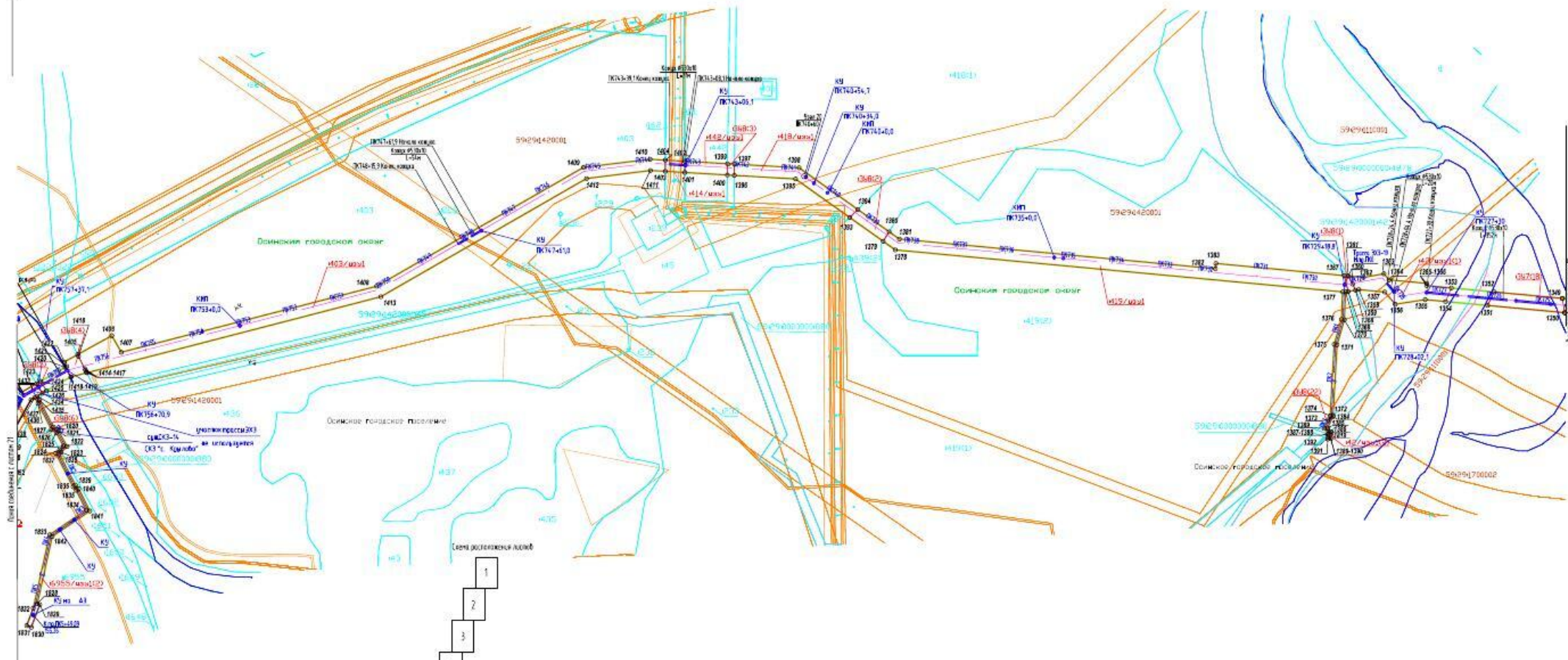
2018/04С-ПМТ					
Среднемесячные коэффициенты использования мощностей					
Мощ.	Коэф.	Факт	У-З	Полн.	Дате
Резерв.	Максимальн.	20	08.15		
Пик	Максимальн.	20	08.15		
Мин. сев.	Регулярно	20	08.15		



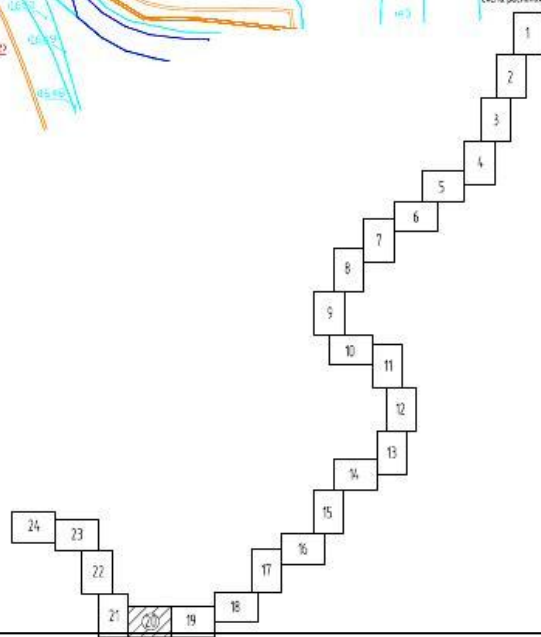
- Условные обозначения:
- граница прилегающей территории
 - граница земельных участков по сведениям ЕГРН
 - граница земельного участка, прошедшего государственную регистрацию
 - граница кадастрового квартала
 - граница кадастрового квартала
 - граница образных земельных участков и образных частей земельных участков
 - граница земельного участка
 - граница или граница земельных участков по сведениям ЕГРН
 - обозначение образных частей земельных участков
 - обозначение образных земельных участков

2019/040-ПМТ					
Сводный график мероприятий по объектам недвижимости ООО "Бюджетстрой" - ООО "Озон"					
№ п/п	Наименование объекта	Дата	Состояние	Лист	Листов
1	Объект недвижимости	08.10	Составлен	1	1
2	Объект недвижимости	08.10	Составлен	1	1

С



Лист основной схемы ЛП



- Условные обозначения:
- границы территории
 - границы земельных участков по сведениям ЕГРН
 - границы земельных участков по сведениям ЕГРН
 - границы кадастрового квартала
 - границы кадастрового квартала
 - границы образцовых земельных участков и образцовых частей земельных участков
 - обозначение части земельного участка
 - границы зон с особыми условиями использования территории по сведениям ЕГРН
 - обозначение образцовых частей земельных участков
 - обозначение образцовых земельных участков

2019/040-ПМТ					
Стратегия по нефтегазовому району нефти УЭПН "Волжанин" - УЭПН "Оса"					
Имя	Фамилия	Имя	Фамилия	Дата	
Р.З.З.В.	Валерий	И.В.	Иванов	08.19	
Г.В.В.	Григорий	И.В.	Иванов	08.19	
Имя <th>Фамилия</th> <th>Имя</th> <th>Фамилия</th> <th>Дата</th> <th></th>	Фамилия	Имя	Фамилия	Дата	
И.В.	Иванов	И.В.	Иванов	08.19	

Через неважную территорию

№ 1, 11(ИП) - Инженерная

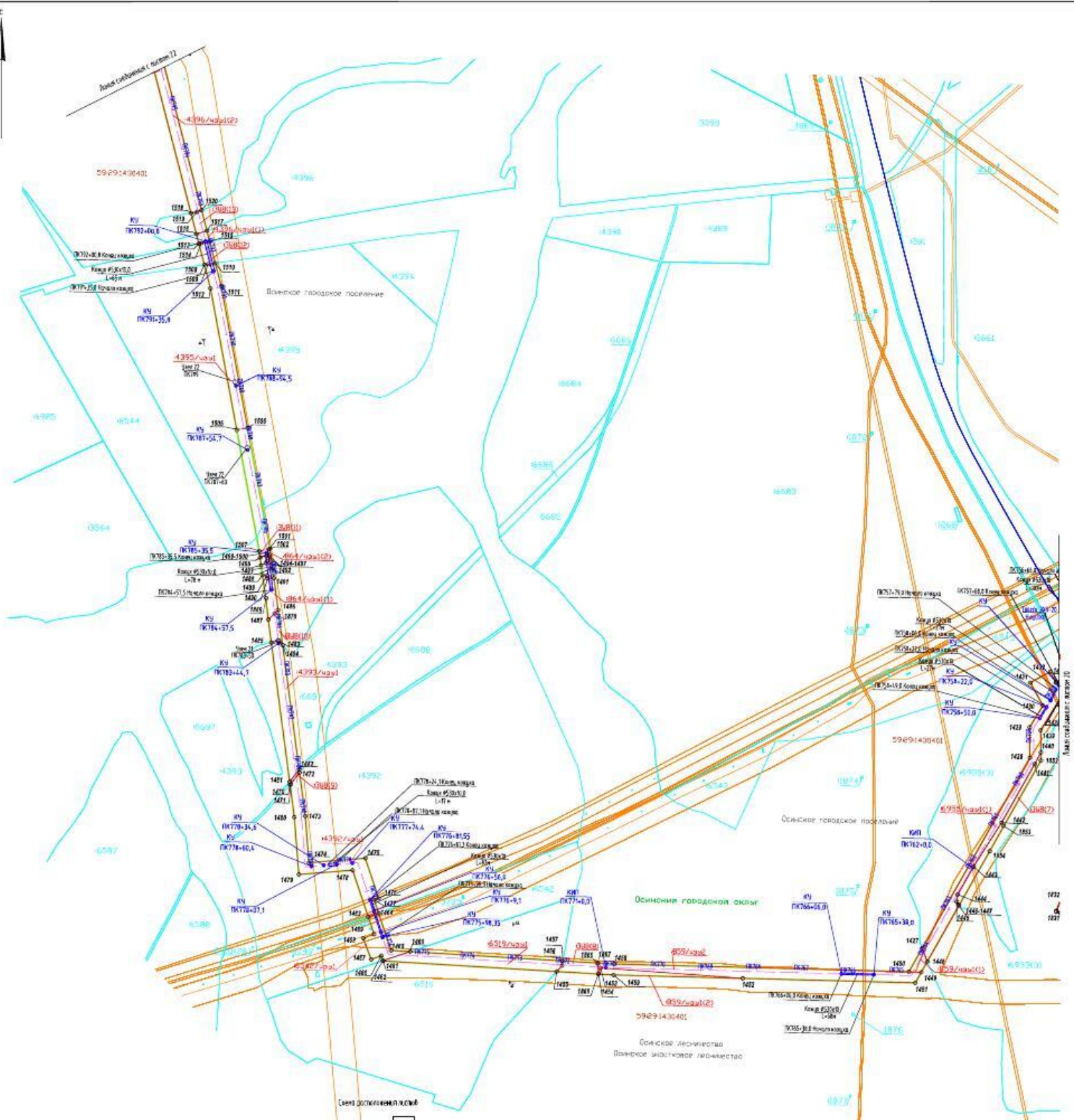
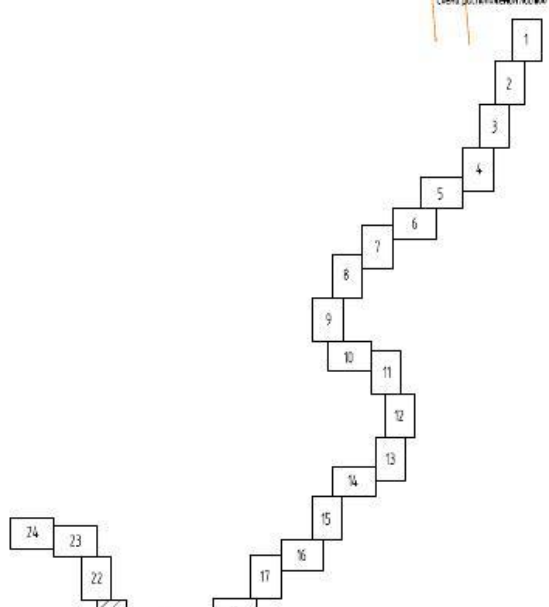
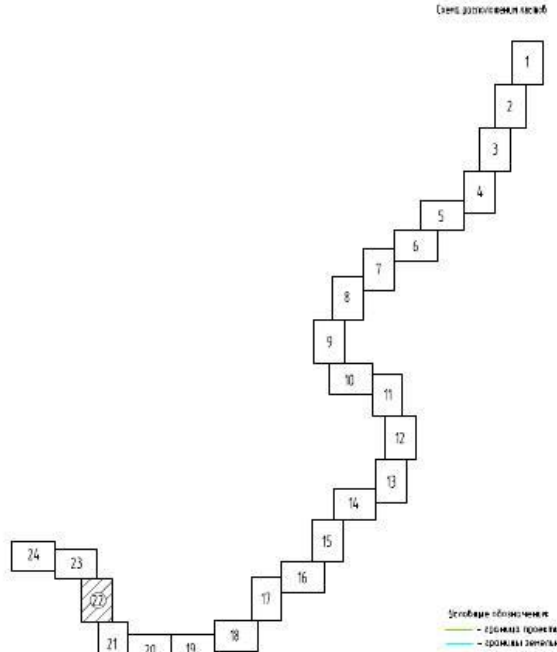
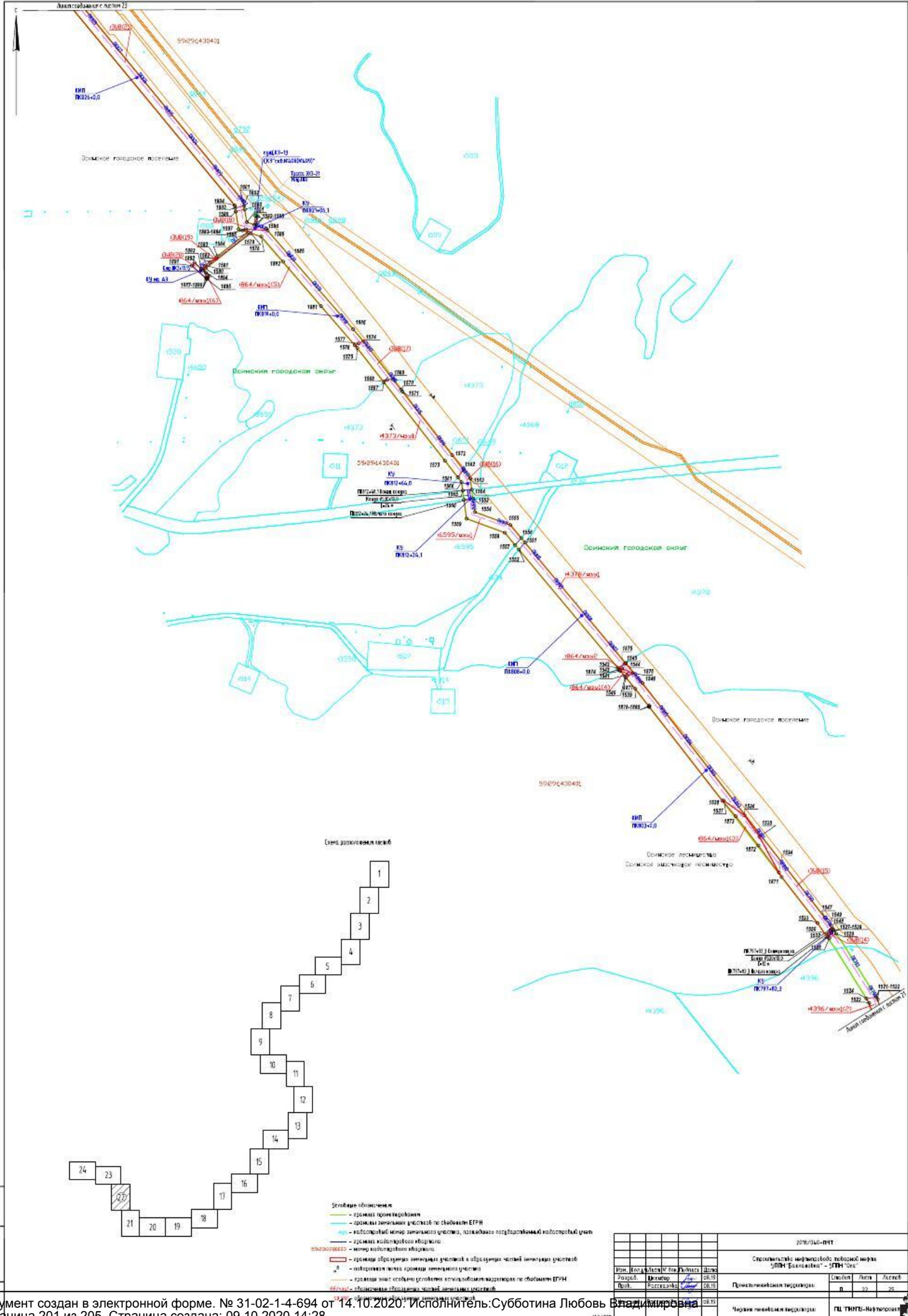


Схема расположения объектов



- Условные обозначения**
- граница проектируемой территории
 - границы земельных участков по сведениям ЕГРН
 - застройщик земель участка, правообладатель земельного участка
 - граница застроенного участка
 - номер кадастрового квартала
 - граница образуемых земельных участков и образующих частей земельных участков
 - территория, которая подлежит изъятию земельного участка
 - границы зон с особыми условиями использования территорий по сведениям ЕГРН
 - обозначения образуемых частей земельных участков
 - обозначения образуемых земельных участков

		2020/040-ПМТ		
		Среднегородские инженерные сети электроснабжения		
Исполн.	С.С. Соболев	Дата	08.10.20	Лист
Провер.	В.В. Соболев	Дата	08.10.20	Лист
Проектант	С.С. Соболев	Дата	08.10.20	Лист
Исходные данные		№	21	25
Исходные данные		ПД ТНПБ-НФ		



- Символы обозначения:
- граница проектирования
 - граница земельного участка по сведениям ЕГРН
 - граница земельного участка по сведениям ЕГРН
 - граница кадастрового участка, позволяющая установить кадастровый учет
 - граница кадастрового участка
 - граница образуемого земельного участка в границах частей земельных участков
 - граница между смежными земельными участками
 - граница земельного участка, установленного в границах кадастрового участка по сведениям ЕГРН
 - граница образуемого земельного участка

		20/01/2020-ИПТ	
Специализированная информационная система «ИПТ-Бизнес» – ИПТ «Ос»			
Имя	Пол	Должность	Дата
Иванов	Иванов	Инженер	08.10
Петров	Петрова	Инженер	08.10
Проектировщик:		Сметчик	Лист
		п	20
Число листов в подшивке:		Лист	20
		п	20
		Лист	20
		п	20

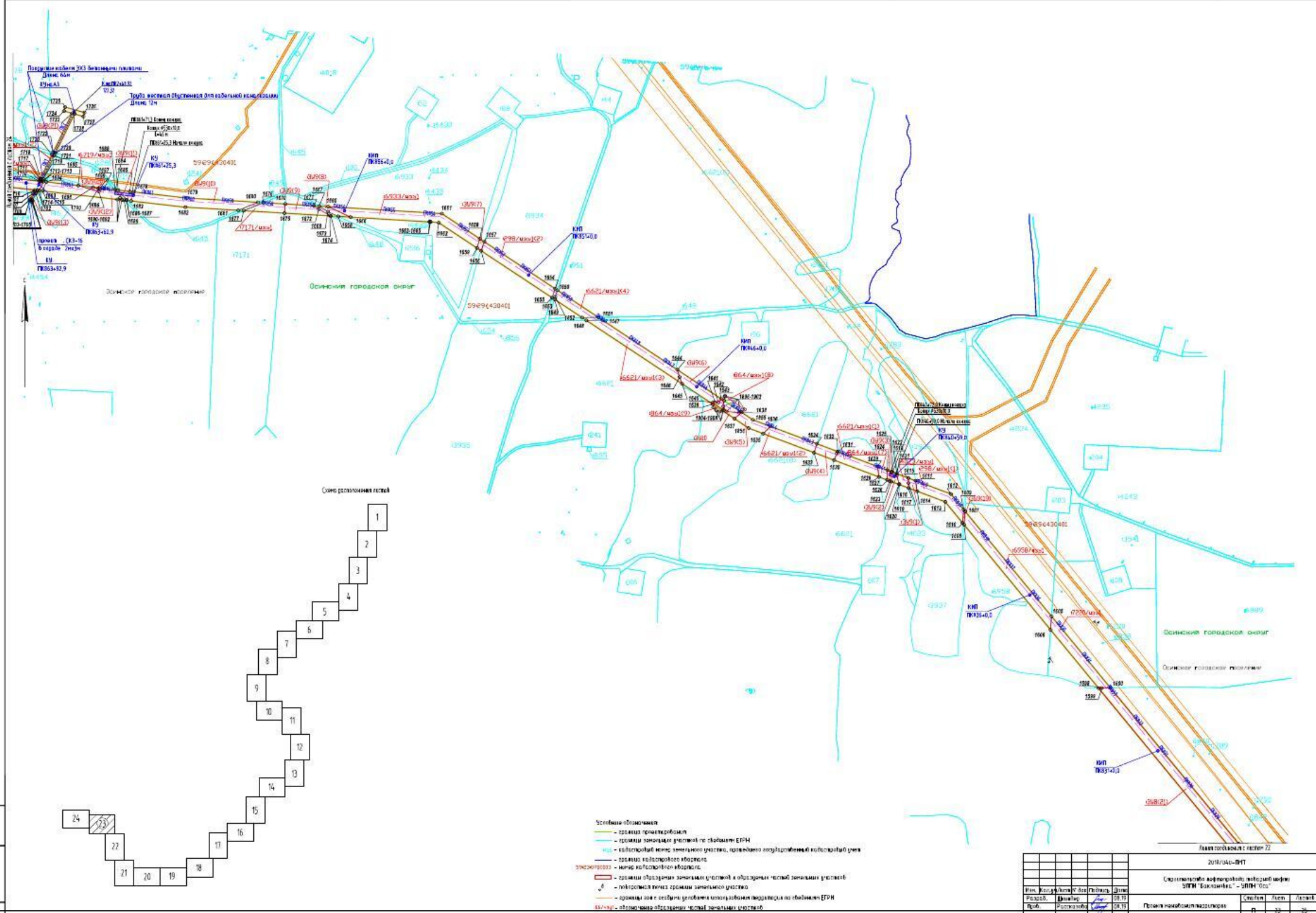
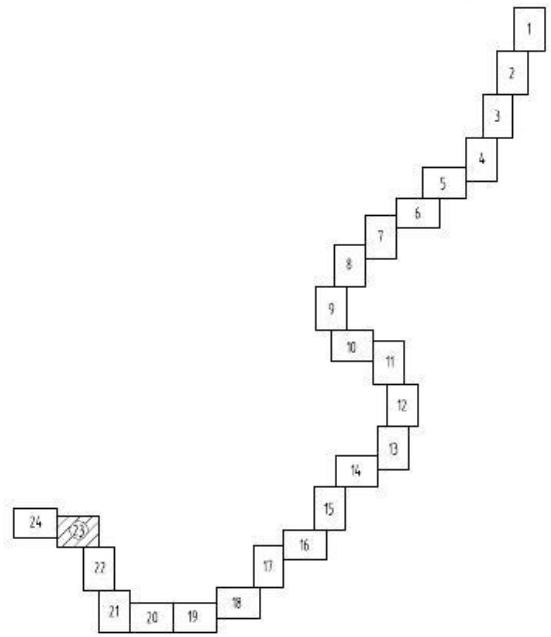
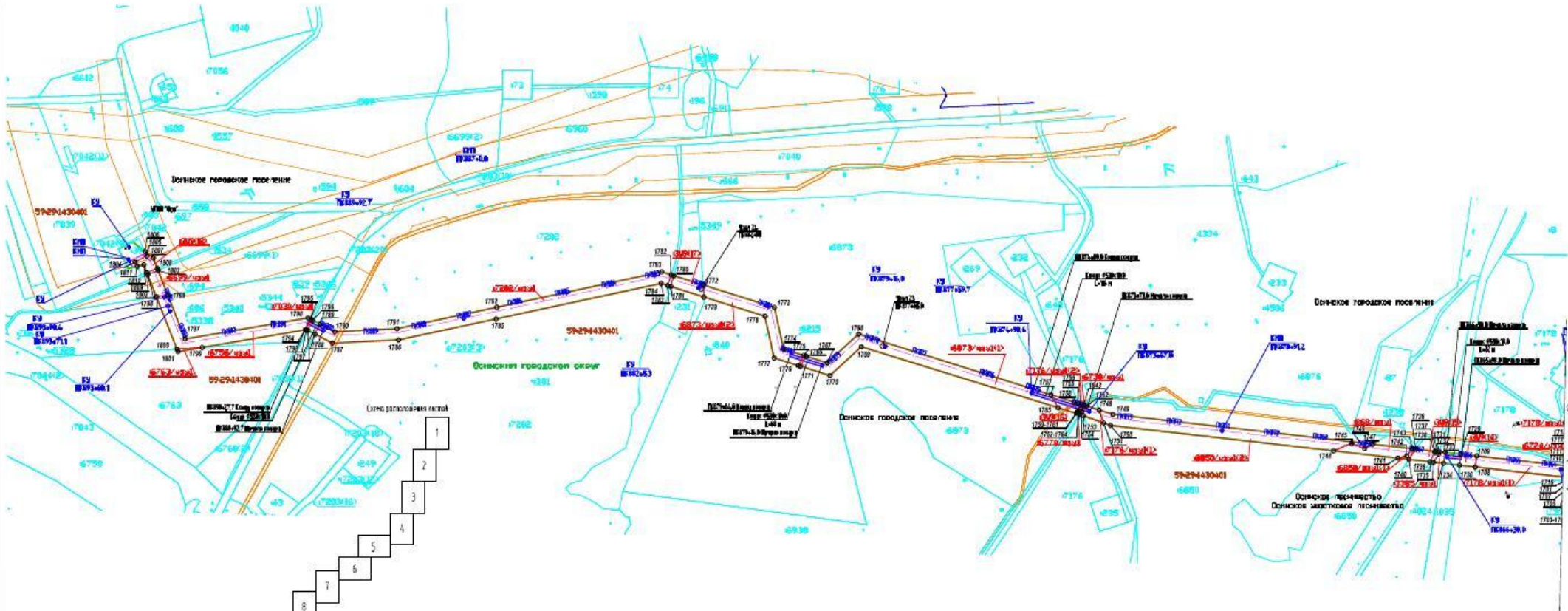


Схема размещения сетей

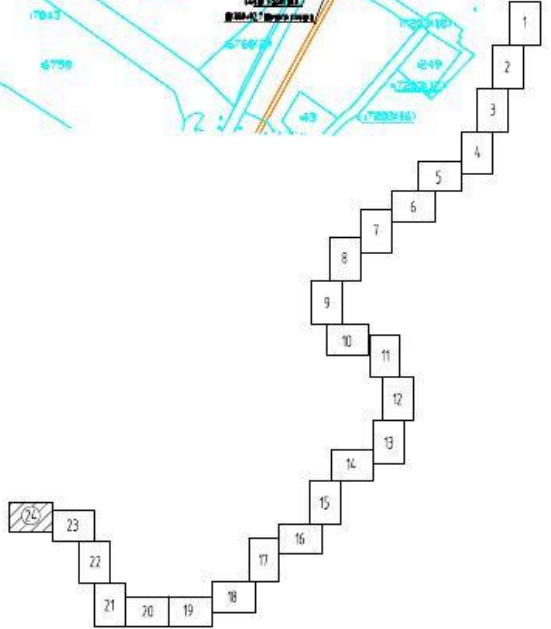


- Условные обозначения**
- граница проектируемого
 - граница зонирования земель по сведениям ЕГРН
 - коллективный земельный участок, принадлежащий коллективному коллективному лицу
 - граница коллективного владения
 - номер коллективного владения
 - граница образования земельных участков в образовании частей земельных участков
 - территория земель с особыми условиями использования территорий по сведениям ЕГРН
 - граница зон с особыми условиями использования территорий по сведениям ЕГРН
 - образование образования земель земельных участков
 - образование образования земельных участков

2019/04-ПМТ			
Средствоматериальное оформление земельных участков			
Имя	Подпись	Дата	Страница
И.В.С.	<i>[Подпись]</i>	08.10	22
И.В.С.	<i>[Подпись]</i>	08.10	22
И.В.С.	<i>[Подпись]</i>	08.10	22



(Схема размещения ящиков)



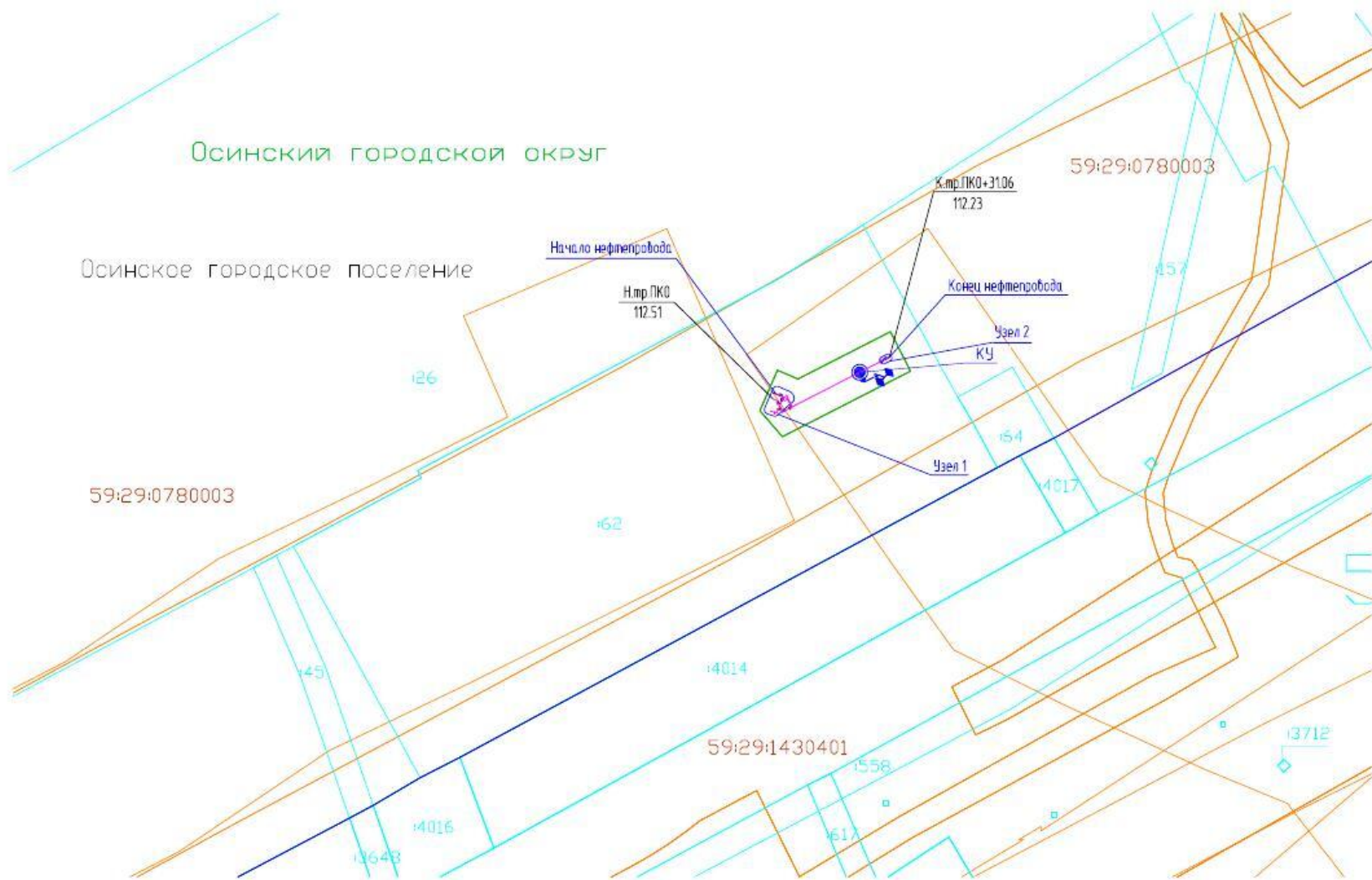
- Условные обозначения:**
- граница земельного участка
 - граница земельных участков по сведениям ЕГРН
 - кадастровый номер земельного участка, граница государственной кадастровой зоны
 - граница кадастрового квартала
 - граница кадастрового квартала
 - граница кадастрового квартала и обозначения частей земельных участков
 - обозначение части земельного участка
 - граница земельного участка, граница государственной кадастровой зоны
 - обозначения объектов частей земельных участков
 - обозначения объектов земельных участков

					2019/04/19/17		
					Специальное межевание земельных участков		
					УЛН "Богородица" - УЛН "Ос"		
Имя	Подпись	Дата	Подпись	Дата	С. Иван	Л. Иван	А. Иван
Р. Иван	Подпись	08.19	Подпись	08.19			
Г. Иван	Подпись	08.19	Подпись	08.19			
И. Иван	Подпись	08.19	Подпись	08.19			
М. Иван	Подпись	08.19	Подпись	08.19			



Осинский городской округ

Осинское городское поселение



Условные обозначения:

- - граница проектирования
- - границы земельных участков по сведениям ЕГРН
- 416 - кадастровый номер земельного участка, прошедшего государственный кадастровый учет
- - граница кадастрового квартала
- 59:23:0780003 - номер кадастрового квартала
- границы образуемых земельных участков и образуемых частей земельных участков
- 8 - поворотная точка границы земельного участка
- - границы зон с особыми условиями использования территории по сведениям ЕГРН
- 66/чз1 - обозначение образуемых частей земельных участков
- 50:391 - обозначение образуемых земельных участков

Масштаб 1:1000

						2018/040-ПМТ			
						Строительство нефтепровода товарной нефти УППН "Баклановка" - УППН "Оса"			
Изм.	Кол.уч.	Лист	№ док.	Подпись	Дата	Проект межевания территории	Стадия	Лист	Листов
Разраб.			Шкиндер	<i>Шкиндер</i>	08.19		п	25	25
Проб.			Рассказова	<i>Рассказова</i>	08.19				
Нач. отд.			Рассказова	<i>Рассказова</i>	08.19				
						Чертеж межевания территории		ПЦ "ПНИПЧ-Нефтепроект"	